PLAN MUNICIPAL DE PREVENCIÓN E DEFENSA CONTRA OS INCENDIOS FORESTAIS DO CONCELLO DE

SOBRADO

Novembro de 2019

ÍNDICE

1 INTRODUCCIÓN 1
1.1 Antecedentes e xustificación 1
1.2 Obxectivos 2
1.3 Aprobación do Plan Municipal de Prevención e Defensa Contra Incendios Forestais 3
2 ÁMBITO TERRITORIAL 4
2.1 Situación, límites e superficies 4
2.2 Parroquias e núcleos de poboación 5
2.3 Caracterización do medio natural 6
2.3.1 Topografía 6
2.3.2 Climatoloxía 6
2.3.3 Edafoloxía 7
2.3.4 Hidroloxía 8
2.3.5 Flora 10
2.3.6 Fauna 12
2.4 Espazos naturais protexidos 13
3 ANÁLISE DO RISCO DE INCENDIOS 13
3.1 Histórico de incendios 14
3.1.1 Número de incendios e superficie queimada 14
3.1.2 Parroquias de Alta Actividade Incendiaria (PAAI) 16
3.1.3 Activación do PEIFOGA en situación 2 17
4 XESTIÓN DA BIOMASA 22
4.1 Definición das redes secundarias de faixas de xestión de biomasa 23
4.1.1 Perimetral ao solo urbano, núcleo rural e urbanizable 23
4.1.2 Arredor das edificacións destinadas ás persoas, vivendas illadas, urbanizacións, depósitos de lixo, cámpings, gasolineiras e parques e instalacións industriais situados a menos de 400 metros do monte e arredor das edificacións illadas destinadas ás persoas 25
4.2 Xestión da biomasa en pistas, vías, camiños, estradas de titularidade municipal 25
4.3 Xestión da biomasa nos montes de titularidade municipal 25
4.4 Relación de parcelas afectadas 26

ANEXOS

1 Relación de parcelas afectadas

PLANOS

1 Plano de Situación
2 Rede de defensa contra os incendios forestais
2.1 Rede secundaria de faixas de xestión da biomasa perimetral ao solo urbano, núcleo rural e urbanizable, e relación de parcelas afectadas

MEMORIA

1 INTRODUCCIÓN

1.1 Antecedentes e xustificación

O monte constitúe un patrimonio esencial para o desenvolvemento sustentable de Galicia, onde os terreos de monte constitúen máis do 65% da súa superficie e onde integrados con eles hai 313 concellos cuns 31.550 núcleos de poboación.

Mais o importante valor que o monte desempeña para a nosa sociedade no seu conxunto vén sendo ameazado pola propagación de incendios forestais, afectando á súa riqueza ambiental e paisaxística e ás actividades agroforestais que se desenvolven nel.

Esta situación débenos facer conscientes de que os incendios forestais no medio rural constitúen unha grave ameaza para calquera política de desenvolvemento rural, ademais de comprometer a sustentabilidade económica e social de Galicia.

Os terreos forestais e as súas zonas de influencia teñen unha configuración específica que dificulta a súa protección contra os incendios forestais; entre outras, estas características son a fragmentación da propiedade, o desequilibrio entre zonas, o abandono da agricultura, a gandaría extensiva sen control e a progresiva transformación das parcelas agrícolas fragmentadas en terreos de monte, o que deu lugar a unha progresiva desorde do territorio incrementando a ameaza derivada dun incendio forestal.

O *Estatuto de autonomía de Galicia* no *artigo 27.10* e a *Constitución de 1978* nos *artigos 148.1.8* e *149.1.23* determinan o marco normativo xeral de referencia en materia de prevención e incendios forestais. A *Lei 43/2003, de 21 de novembro, de montes*, atribúe á Comunidade Autónoma a facultade para desenvolver os aspectos de defensa contra incendios forestais dotando dun marco regulador lexislativo que contribúe a fortalecer a seguridade xurídica das administracións públicas galegas e dos cidadáns na prevención e defensa contra os incendios forestais.

A *Lei 7/2012, do 28 de xuño, de montes de Galicia*, ten por obxecto establecer o marco normativo

dos montes e terreos forestais existentes na Comunidade Autónoma de Galicia, e será aplicable a todos os montes ou terreos forestais do territorio.

A *Lei 3/2007,do 9 de abril, de prevención e defensa contra os incendios forestais de Galicia*, estrutura o planeamento de defensa do espazo rural fronte aos incendios forestais, en varios niveis: galego, de distrito, municipal e inframunicipal. No seu *artigo 7* atribúe a competencia dos concellos de elaborar e aprobar os plans municipais de prevención e defensa contra os incendios forestais, adoptar as medidas de prevención de incendios forestais que lles correspondan en terreos que lles sexan da súa titularidade, ordenar a execución das obras necesarias para conservar e manter o solo e a biomasa vexetal nas condicións precisas que eviten os incendios, e de forma máis concreta a ordenación e execución subsidiaria da xestión da biomasa, así coma o deber de xestionar as redes secundarias de faixas de xestión de biomasa e as faixas laterais das redes viarias da súa titularidade.

Neste marco, o planeamento a nivel municipal integrará nos plans de emerxencias municipais as actuacións de prevención e defensa contra os incendios forestais, con arranxo ó previsto na lexislación galega de emerxencias, sendo a *Lei 2/1985, do 21 de xaneiro, sobre protección civil*, a *Lei 5/2007, do 7 de maio, de emerxencias de Galicia (Platerga)* e o *Plan especial de protección civil ante emerxencias por incendios forestais na Comunidade Autónoma de Galicia (Peifoga).*

1.2 Obxectivos

O obxectivo principal do presente Plan Municipal de Prevención e Defensa contra Incendios Forestais, en cumprimento do establecido na *Lei 3/2007*, é a definición da rede de faixas secundarias de xestión de biomasa, formadas por un conxunto de parcelas lineais do territorio estratexicamente localizadas, e garantir o control e a eliminación total ou parcial da biomasa forestal, mediante técnicas silvícolas axeitadas, co fin principal de reducir o risco de incendio e protexer a seguranza das persoas.

Este obxectivo fundamental concrétase nunha serie de accións sobre o territorio que buscan organizar a xestión da biomasa en zonas estratéxicas, especialmente aquelas declaradas de alto

risco de incendio, unido á construción e mantemento de faixas exteriores de protección de zonas poboadas, o tratamento de áreas forestais nun esquema de intervención segundo modelos silvícolas previamente establecidos, no ámbito da defensa de persoas e bens e a defensa dos montes.

A redacción do presente Plan pretende, por tanto, aportar un documento que conteña as accións necesarias para a defensa contra os incendios forestais efectuando unha análise da situación actual, e establece unha zonificación do territorio como marco das directrices de actuación a realizar para acadar os obxectivos propostos.

1.3 Aprobación do Plan Municipal de Prevención e Defensa Contra Incendios Forestais

É competencia dos concellos elaborar e aprobar os plans municipais de prevención e defensa contra os incendios forestais, e integralos nos plans de emerxencias municipais, de acordo co previsto na lexislación galega de emerxencias.

Os plans deberán ser redactados por técnicos competentes en materia forestal.

A estrutura deste plan, ven definida no *artigo 16* da *Lei 3/2007*, e axustarase ás directrices que estableza a normativa aplicable en materia de emerxencias.

Será a dirección xeral competente en materia forestal quen emita informe preceptivamente e con carácter vinculante sobre os plan municipais de prevención e defensa contra os incendios forestais antes da súa aprobación. O ámbito do plan poderá ser de todo o concello ou ilo desenvolvendo por zonas.

A coordinación e a xestión do planeamento municipal de prevención e defensa contra os incendios forestais compétenlle a alcaldía. A elaboración, execución e actualización deste planeamento ten carácter obrigatorio.

Os plans municipais de prevención e defensa contra os incendios forestais deberán adaptarse ao disposto nesta Lei nun prazo de cinco anos desde a súa entrada en vigor.

2 ÁMBITO TERRITORIAL

O marco xeográfico obxecto do presente Plan Municipal de Prevención e Defensa Contra os Incendios Forestais é o concello de Sobrado, localizado na provincia de A Coruña, dentro do Distrito Forestal III Santiago-Meseta Interior.

2.1 Situación, límites e superficies

Situación

O concello de Sobrado sitúase na provincia de A Coruña. As súas coordenadas xeográficas son:

- Latitude: 43°3'20,1"N
- Lonxitude: 7°59'51,07"W

Límites

a Norte: concello de Curtis.

b Oeste: concellos de Boimorto e Vilasantar.

c Sur: concellos de Toques, Melide e Boimorto.

d Leste: concellos de Guitiriz e Friol.



Mapa 1 Localización do concello

Superficie

Ten unha extensión de 120,6 km².

2.2 Parroquias e núcleos de poboación

O concello distribúese en 10 parroquias que se relacionan na seguinte táboa:

Parroquia	Superficie	Habitantes
Carelle (San Lourenzo)	679,39	131
A Ciadella (Santa María)	846,27	60
Codesoso (San Miguel)	1142,72	181
Cumbraos (San Xiao)	1360,49	212
Folgoso (Santa Cristina)	655,12	88
Grixalba (San Xiao)	3580,66	347
Nogueira (San Xurxo)	637,16	107
A Porta (San Pedro)	1360,13	458
Pousada (San Mamede)	754,49	101
Roade (Santo André)	1033,29	114

Táboa 1 Táboa de parroquias e habitantes (Fonte: IGE) *Superficie en hectáreas



Mapa 2 Mapa de parroquias

2.3 Caracterización do medio natural

2.3.1 Topografía

O concello de Sobrado atópase situado no ángulo suroriental da provincia de A Coruña, limitando coa provincia de Lugo, a súa identificación está determinada polo Mosteiro que dá nome ao municipio: Sobrado dos Monxes.

Ao oeste, a serra de Cova da Serpe e os Montes do Corno do Boi separan ao municipio da provincia de Lugo. Xunto cos concellos de Toques, Melide e Santiso constitúe a comarca de Terra de Melide.

O termo municipal localízase nunha área de montaña media correspondente á dorsal galega, que separa as provincias de A Coruña e Lugo.

Desde o punto de vista físico, o termo localízase nunha área de montaña correspondente á Dorsal Galega. Cara o oeste e cara o sur atópanse os puntos máis elevados do municipio, na serra de Cova da Serpe e montes do Como do Boi, ao oeste, e os montes do Bocelo ao sur. Todos estes sistemas montañosos roldan os 750 m de altitude. Neles podemos localizar o monte Campelo con 806 m e o monte do Piar con 801 m.

A partir de aquí o terreo descende con fortes pendentes, producindo ladeiras con orientación oeste e norte, ata os 550 - 600 m onde o terreo se suaviza e aparecen zonas máis ou menos chas na que se concentra principalmente a actividade humana do municipio. Esta superficie de aplanamento descende, dende aquí, cara o Golfo Ártabro.

Por esta zona baixa do municipio comezan a discorrer os ríos que nacen nas serras constituíndo vales máis ou menos encaixados e con forte pendente nalgunhas zonas que discorren de oeste e este e de sur a norte.

2.3.2 Climatoloxía

O clima caracterízase por un dominio oceánico, húmido e fresco, con importantes precipitacións debido ao ascenso latitudinal e á dorsal galega, que actúa de pantalla para as borrascas atlánticas que descargan nesta vertente importantes cantidades de auga, aproximándose a

media anual os 1.400 mm. As temperaturas son un pouco máis extremas, froito do afastamento da costa e da súa posición na serra e as súas estribacións.

A temperatura media oscila entre os 10,7 ºC e os 12 °C. O réxime de temperaturas é variado, podendo chegar nos meses de verán (xullo), aos 33 °C e nos de inverno (xaneiro e febreiro) ata 3 °C baixo cero como mínimo absoluto.

En relación á chuvia, a zona de Sobrado entra nun espazo de pluviosidade alto, as precipitacións alcanzan entre os 1.300 e 1.500 mm de chuvia anual.

A evapotranspiración potencial (ETP) é un parámetro que reflicte o ritmo de perda de humidade que se produce no solo cunhas condicións dadas. Si se ten en conta que a maiores niveis térmicos, maiores son as perdas de auga, entenderase facilmente que o ETP alcance os seus máximos valores nos meses de xuño, xullo e agosto, mentres que en decembro e xaneiro cadrarán os máis baixos. Da relación entre precipitacións e ETP obtense o balance hídrico anual, que mostra o estado real da humidade do solo ao longo do ano. O período de déficit, no que a ETP é superior ás precipitacións, abrangue dende abril ata agosto. Sen embargo, o período verdadeiramente seco comeza en xullo e non será ata setembro cando volvan a producirse as suficientes precipitacións para manter humidade no solo.

Atopámonos en Sobrado cun tipo climático, segundo a clasificación de Papadakis, Morno – cálido e unha pequena zona con Pirenaico - húmido. Este tipo de inverno ocupa, a maior parte de Galicia. Encanto o tipo de verán, ocupa a Galicia interior, debido a que esta zona é menos sensible ao efecto atemperante oceánico.

2.3.3 Edafoloxía

Dentro deste concello pódense diferenciar claramente dúas unidades: o anticlinario do "Ollo de Sapo" e as rochas metamórficas e ígneas da grande área ou Complexo de Ordes.

O dominio do Ollo de Sapo sitúase na parte oriental do municipio. O límite oriental deste dominio constitúeo a granodiorita precoz moi deformada, sendo o contacto un desgarre de importancia rexional. O límite oriental o delimita na súa maior parte o granito de dúas micas do macizo de

Friol. Todo o dominio presenta un enderezo estrutural NNO - SSE. Dentro do dominio do Ollo de Sapo atopámonos con gneis granular ou Ollo de Sapo de gran groso, metagrauvacas feldespáticas ou Ollo de Sapo de gran fino, laxes e xistos grises e cuarcitas e areniscas.

Os dominios dos complexos polimetamórficos de Sobrado - Melide e da serie de Ordes forman parte do denominado Grande Complexo de Ordes. No municipio de Sobrado ocupa toda a zona occidental, desde o norte ao sur. Dentro deste dominio atopamos: peridonitas serpentinizadas, rochas metabásicas, inicialmente en facies granulita total ou parcialmente retrogradadas a facies anfibolita e paragneises inicialmente en facies granulita ou parcialmente retrogradadas a facies anfibolita.

O dominio do borde externo dos complexos polimetamórficos corresponde na súa maior parte da prolongación do complexo de Melide, situado na parte central do municipio. Ao igual que os complexos forma parte do cinto de rochas básicas do grande complexo de Ordes, ocupando a parte mais extensa deste. Corresponden principalmente a este dominio as peridotitas serpentinizadas, as metagrobas e as anfibolitas e xistos anfibólicos.

Ademais de todo isto distínguense chairas aluviais e fondos de valgada.

2.3.4 Hidroloxía

Aínda que a rede fluvial do municipio se caracteriza por cursos pequenos de escaso caudal, propios dunha zona de montaña media, conflúen na cabeceira dous dos principais ríos da Galicia occidental: o Mandeo, que descende dende aquí, polos chanzos citados, ata a ría de Betanzos, onde desemboca, e o Tambre, que atravesando as terras centrais coruñesas desemboca na ría de Noia. Estamos, polo tanto, nun dos puntos de diverxencia fluvial máis importante de Galicia, e que se atopa nos montes do Bocelo.

O río Mandeo nace na confluencia dos montes do Bocelo cos montes do Corno de Boi precipitándose en forte pendente ata alcanzar os 600 m de altitude e formando unha conca que percorre o municipio de sur a norte. No seu discorrer cara o norte recolle as augas, que polo seu vertente leste, recebe dos regos e regatos que nacen na serra de Cova da Serpe. Son estes

regatos de percorrido curto, dirección leste - oeste e forte pendente. Entre eles poderíamos destacar, de sur a norte, o rego do Campo, o rego Pontetuele e río da Ponte Carballal e o rego da Carballeira e rego da Cañota.

Pola súa parte o Tambre recibe as augas de varios regatos que nacen nos Montes do Bocelo e na lagoa de Sobrado formando unha conca que percorre o municipio de leste a oeste. Os seus principais afluentes dentro do municipio son regatos de percorrido sur-norte, de escasa lonxitude e en moitos casos forte pendente. Entre eles poderíamos destacar, de leste a oeste, o rego dos Canizos, o río de Caxide, o rego de Cabanas e o río da Capela.

O río dous Bouzos que augas abaixo recibe o nome de río do Batán, percorre a parte baixa do concello, paralelo ao Tambre, constituíndo parte do límite municipal ao sur, para converxer con este na zona denominada Ponte das Présaras no extremo oriental do municipio.

Un dos lugares hidrolóxicos máis importantes é a lagoa de Sobrado que constitúe, na actualidade unha das mellores lagoas interiores de Galicia pola relevancia dos seus valores naturais en canto a flora e fauna. Trátase dunha lagoa artificial creada polos monxes cistercienses, orde que hoxe ocupa o convento, ó redor do ano 1.500 para fornecemento do mosteiro e sistemas de rego, e nalgunhas épocas como reserva de troitas para autoabastecemento.

Dende o punto de vista hidrográfico o termo municipal divídese en dúas concas pertencentes aos ríos de carácter supramunicipal Mandeo e Tambre.

Conca do Río Mandeo: ocupa o 46 % do termo municipal, senda a súa extensión de 5.545 ha e a el verten diferentes ríos e regatos, onde cabe destacar o río Mandeo, o rego Ponteutela e o rego da Ramalleira.

Conca do Río Tambre: ocupa o 54 % do termo municipal, senda a súa extensión de 6.508 ha e a el verten, entre outros os seguintes ríos e regatos: río Tambre, río Cabalar e río dous Bouzos.

Ademais destas concas existen subconcas que van verter a cada uns dos ríos e regatos mencionados anteriormente da subconca do río Tambre, destacamos o río da Capela e o río de Batán e da subconca do río Cabalar, destacamos o río Pequeno e o río Pedregoso.

2.3.5 Flora

O concello de Sobrado, pola súa situación xeográfica, considerada xa a grande escala (dentro desa grande rexión zooxeográfica que é a Paleártica), como a pequena escala (pola súa situación en primeira instancia no Noroeste peninsular, e en segunda instancia nunha área central de Galicia), palas súas características bioclimáticas (considerando temperaturas, precipitacións, humidade, horas de exposición solar directa) así como polo seu relevo e superficie formada por un substrato de rochas metamórficas, plutónicas e filonianas, presenta unha flora autóctona característica do clima atlántico europeo, á que hai que sumar a propia dos cultivos e das repoboacións forestais. Ditos factores xunto coa flora determinan a existencia dunha fauna propia da que falaremos seguidamente. A flora e a fauna non se distribúen uniformemente, senón segundo as distintas zonas, ben diferenciadas, presentes no termo municipal, que van dende as veigas chás, chairas aluviais, formadas por sedimentos arrastrados polos ríos, ata as áreas que poderíamos chamar de montaña, que ocupan as cotas máis altas e que en ocasións presentan un accidentado relevo con fortes desniveis, o que condiciona a presencia da actividade humana e, polo tanto o destino dese solo para un ou outro uso.

A grande maioría do territorio do municipio esta dedicado ás plantacións forestais mentres que o resto se dedica a cultivo. As zonas cultivadas atópanse dedicadas principalmente aos produtos relacionados coa gandería, abundando a pradería e o millo. Os cultivos de horta redúcense ás parcelas en torno ás vivendas e nalgunha zona ande comezan a abundar os invernadoiros.

Entre as zonas de bosque e cultivo aparece o monte baixo, así como nas cotas máis altas do municipio. Está formado principalmente por "toxo" e "xesta" aínda que a súa superficie tamén é escasa.

A grande maioría do territorio do municipio de Sobrado atópase dedicado a plantacións forestais, podéndose diferenciar dous tipos (arborado e desarborado); a minoría restante do territorio dedícase aos cultivos. A terra dedicada ao cultivo dedícase na súa maior parte a pradaría; o resto produce millo para forraxe e unha moi pequena parte esta dedicada a horta.

Forestal arborado: bosque, monte arborado, superficie forestal arborada, ecosistema forestal

arborado. Territorio ou ecosistema poboado con especies forestais arbóreas como manifestación vexetal de estrutura vertical dominante e cunha fracción de cabida cuberta por elas igual ou superior ao 10%, o concepto inclúe as devesas de base cultivo ou pradaría con labores sempre que a fracción de cabida cuberta arborada sexa igual ou superior ao 20% e exclúe os terreos poboados por especies forestais arbóreas tratadas como cultivos, ou sexa con forte intervención humana, para a obtención de froitos, follas, flores ou varas, máis próximos aos ecosistemas agrícolas que aos forestais. Atopamos este uso do solo nas cotas baixas, entre os 400 e os 600 metros, cadrando coas zonas onde se dan máis mesturas de especies.

Forestal desarborado: monte desarborado, superficie forestal desarborada, ecosistema forestal desarborado. Territorio ou ecosistema poboado con especies de matogueira e/ou pradaría, ben con débil intervención humana ou ben natural, como manifestación vexetal de estrutura horizontal dominante, con presencia ou non de árbores forestais, pero en todo caso coa fracción de cabida cuberta por estes inferior ao 5% (damos por suposto que non pode haber terreos con especies forestais arbóreas dominantes cunha fracción de cabida cuberta inferior ao 5%, así como tampouco devesas de base só de matogueira.

En xeral podemos observar que as superficies arboradas se concentran nas cotas situadas entre os 40 e 600 metros cara os catro puntos cardinais, perdendo tanto intensidade como homoxeneidade, aquí atopamos masas de outras especies e mestura. Ademais a zona Oeste (a maior parte da parroquia de A Ciadella), presenta o mesmo tipo de monte. É na zona máis cara o sudoeste, entre os 400 e 600 metros, onde se sitúan as masas de coníferas e frondosas.

As masas irregulares preséntanse diseminadas por todo o territorio municipal, aumentando a súa densidade cara o sudoeste. As únicas masas regulares atópanse na banda ocupada polas cotas máis altas (entre os 600 e 800 metros), cara o Leste do municipio, nas parroquias de Grixalva e Roade, cadrando nesta última coas superficies de repoboación, están formadas por plantacións de *Pinus Radiata.* A masa regular de maior tamaño atópase no centro de Sobrado, no punto de contacto das parroquias de Porta, Nogueira e Pousada, constituída por coníferas e frondosas.

2.3.6 Fauna

A composición da fauna vertebrada en Galicia ven determinado por dous feitos: a posición xeográfica de Galicia (encrucillada entre dous mares) limitado por unha orografía notable da que é clara mostra o concello de Sobrado, e a evolución climática.

O illamento do territorio galego, conxuntamente cos trocas de clima mencionados anteriormente, facilitou a aparición de poboacións diferenciadas (endemismos). Este proceso vese sobre todo naqueles grupos de escasa capacidade de propagación, como anfibios ou réptiles.

Na actualidade atopamos en Galicia unha cantidade importante de especies eurosiberianas, moitas delas teñen aquí o extremo suroccidental da súa distribución.

Polo que se refire á fauna, e segundo os datos aportados no Atlas de Vertebrados de Galicia, realizado pala Sociedade Galega de Historia Natural e editado polo Consello dá Cultura Galega (Santiago de Compostela, 1995), no termo municipal de Sobrado podémonos atopar coas seguintes especies animais:

Aves: *Tachibaptus ruficollis, Accipiter nisus, Circus cyaneus, Alectoris rufa, Gallinula chloropus, Tetrax tetrax, Columba palumbus, Cuculus canorus, Apus apus, Dendrocopos major, Alauda arvensis, Motacilla alba, Troglodytes troglodytes, Sylvia atricapilla, Sylvia undata, Regulus ignicapilla, Erithacus rubecula, Turdus philomelos, Aegithalos caudatus, Parus ater, Parus major, Anas platyrhynchos, Buteo buteo, Falco tinnunculus, Coturnix coturnix, Gallinago gallinago, Streptopelia turtur, Tyto alba, Picus viridis, Galerida cristata, Motaciña cinerea, Cinclus cinclus, Prunella modularis, Sylvia communis, Phylloscopus collybita, Saxicola torquatus, Turdus merula, Turdus viscivorus, Parus cristatus, Parus caeruleus, Certhia brachydactyla, Emberiza cirlus, Serinus serinus, Carduelis carduelis, Pyrrhula pyrrhula, Passer montanus, Garrulus glandarius, Corvus corone, Fringilla coelebs, Carduelis chloris, Acanthis cannabina, Passer domesticus, Sturnus unicolor e Pica pica.*

Peixes: *Salmo trutta fario*

Anfibios: *Triturus boscai, Salamandra salamandra, Alytes obstetricans, Bufo bufo, Hyla arborea, Rana temporaria, Triturus helveticus, Chioglossa lusitanica, Discoglossus galganoi, Bufo*

calamita, Rana iberica e *Rana perezi.*

Réptiles: *Anguis fragilis, Lacerta schreiberi, Podarcis bocagei, Vipera seoanei, Lacerta lepida, Lacerta monticola* e *Natrix natrix.*

Mamíferos: *Erinaceus europaeus, Galemys pyrenaicus, Sorex granarius, Neomys anomalus, Crocidura suaveolens, Rhinolophus hipposideiros, Rhinolophus ferrumequinum, Sciurus vulgaris, Microtus agrestis, Arvicola sapidus, Rattus rattus, Mus musculus, Vulpes vulpes, Mustela putorius, Lutra lutra, Genetta genetta, Sus scrofa, Talpa occidentalis, Sorex coronatus, Sorex minutus, Crocidura russula, Pipistrellus pipistrellus, Oryctolagus cuniculus, Lepus capensis, Eliomys quercinus, Microtus lusitanicus, Rattus norvegicus, Apodemus sylvaticus, Canis lupus, Mustela nivalis, Martes foina, Meles meles, Felis silvestris e Capreolus capreolus.*

2.4 Espazos naturais protexidos

Na seguinte táboa recóllense os espazos naturais protexidos presentes total ou parcialmente no concello. Nestas áreas poderanse seguir levando a cabo de maneira ordenada os usos e as actividades tradicionais que non vulneren os valores protexidos. Para o resto das actuacións, incluíndo a realización de edificacións, será precisa a autorización da Consellería de Medio Ambiente.

Nome	Categoría	Código
Serra da Cova da Serpe	Rede Natura 2000	ES1110020
Serra do Careón	Rede Natura 2000	ES1110014

Táboa 2 Espazos naturais protexidos (Fonte: IET)

3 ANÁLISE DO RISCO DE INCENDIOS

A análise estatística dos incendios forestais acontecidos no concello foi elaborada a partir dos datos proporcionados pola Consellería do Medio Rural para o período 2008-2017.

Segundo o PEIFOGA, o Índice de Risco Potencial (IRP) para o concello é **Moderado** e **SI** está declarado como Zona de Alto Risco (ZAR).

3.1 Histórico de incendios

3.1.1 Número de incendios e superficie queimada

Para o período considerado o concello presenta unha media de 5,00 incendios/ano e 24,33 hectáreas/ano queimadas. O número de incendios forestais ocorridos foi de 50 lumes, queimando un total de 243,28 hectáreas, 35,25 arboradas e 208,03 rasas. Na seguinte táboa e gráfica amósanse os datos de superficies queimadas e o número de incendios ocorridos no período 2008-2017.

Parroquia	Ano	Nº	Superficie Arborada	Superficie Rasa	Superficie Total
A Porta (San Pedro)	2008	1	0,10	0,00	0,10
Grixalba (San Xiao)	2008	2	1,50	10,00	11,50
A Ciadella (Santa María)	2009	1	0,00	0,30	0,30
Codesoso (San Miguel)	2009	1	0,00	0,30	0,30
Pousada (San Mamede)	2009	1	0,00	4,00	4,00
Codesoso (San Miguel)	2010	1	1,10	13,70	14,80
Pousada (San Mamede)	2010	1	0,00	0,90	0,90
A Ciadella (Santa María)	2011	1	0,40	0,09	0,49
Codesoso (San Miguel)	2011	2	1,00	55,55	56,55
Folgoso (Santa Cristina)	2011	3	5,48	1,11	6,59
Grixalba (San Xiao)	2011	2	0,30	0,51	0,81
Pousada (San Mamede)	2011	2	0,41	1,70	2,11
A Porta (San Pedro)	2012	2	3,08	1,24	4,32
Carelle (San Lourenzo)	2012	2	1,76	0,00	1,76
Cumbraos (San Xiao)	2012	1	0,00	12,87	12,87
Folgoso (Santa Cristina)	2012	1	0,08	0,00	0,08
Grixalba (San Xiao)	2012	2	0,40	6,14	6,54
Pousada (San Mamede)	2012	4	0,41	7,79	8,20
A Porta (San Pedro)	2013	1	0,00	0,41	0,41
Carelle (San Lourenzo)	2013	1	0,06	0,00	0,06
Codesoso (San Miguel)	2013	1	0,10	0,00	0,10
Grixalba (San Xiao)	2013	4	2,17	1,94	4,11
Nogueira (San Xurxo)	2013	1	0,33	0,33	0,66
Pousada (San Mamede)	2013	1	0,19	0,00	0,19
Roade (Santo André)	2013	1	0,00	10,41	10,41
A Porta (San Pedro)	2014	1	0,15	8,30	8,45
Carelle (San Lourenzo)	2014	1	0,13	0,50	0,63
Pousada (San Mamede)	2014	1	0,00	0,04	0,04
Codesoso (San Miguel)	2015	1	16,00	64,79	80,79
Grixalba (San Xiao)	2015	2	0,00	0,90	0,90
Nogueira (San Xurxo)	2015	1	0,00	0,01	0,01
A Ciadella (Santa María)	2016	1	0,00	4,00	4,00
Grixalba (San Xiao)	2016	1	0,00	0,20	0,20
Grixalba (San Xiao)	2017	1	0,10	0,00	0,10
TOTAL		**50**	**35,25**	**208,03**	**243,28**

Táboa 3 Número de incendios e superficie queimada no período 2008-2017 (Fonte: Consellería do Medio Rural) *Superficie en hectáreas

Parroquia	TOTAL	2008	2009	2010	2011	2012	2013	2014	2015	2016	2017
A Ciadella (Santa María)	3	0	1	0	1	0	0	0	0	1	0
A Porta (San Pedro)	5	1	0	0	0	2	1	1	0	0	0
Carelle (San Lourenzo)	4	0	0	0	0	2	1	1	0	0	0
Codesoso (San Miguel)	6	0	1	1	2	0	1	0	1	0	0
Cumbraos (San Xiao)	1	0	0	0	0	1	0	0	0	0	0
Folgoso (Santa Cristina)	4	0	0	0	3	1	0	0	0	0	0
Grixalba (San Xiao)	14	2	0	0	2	2	4	0	2	1	1
Nogueira (San Xurxo)	2	0	0	0	0	0	1	0	1	0	0
Pousada (San Mamede)	10	0	1	1	2	4	1	1	0	0	0
Roade (Santo André)	1	0	0	0	0	0	1	0	0	0	0
TOTAL	**50**	**3**	**3**	**2**	**10**	**12**	**10**	**3**	**4**	**2**	**1**

Táboa 4 Distribución dos incendios no período 2008-2017 (Fonte: Consellería do Medio Rural)

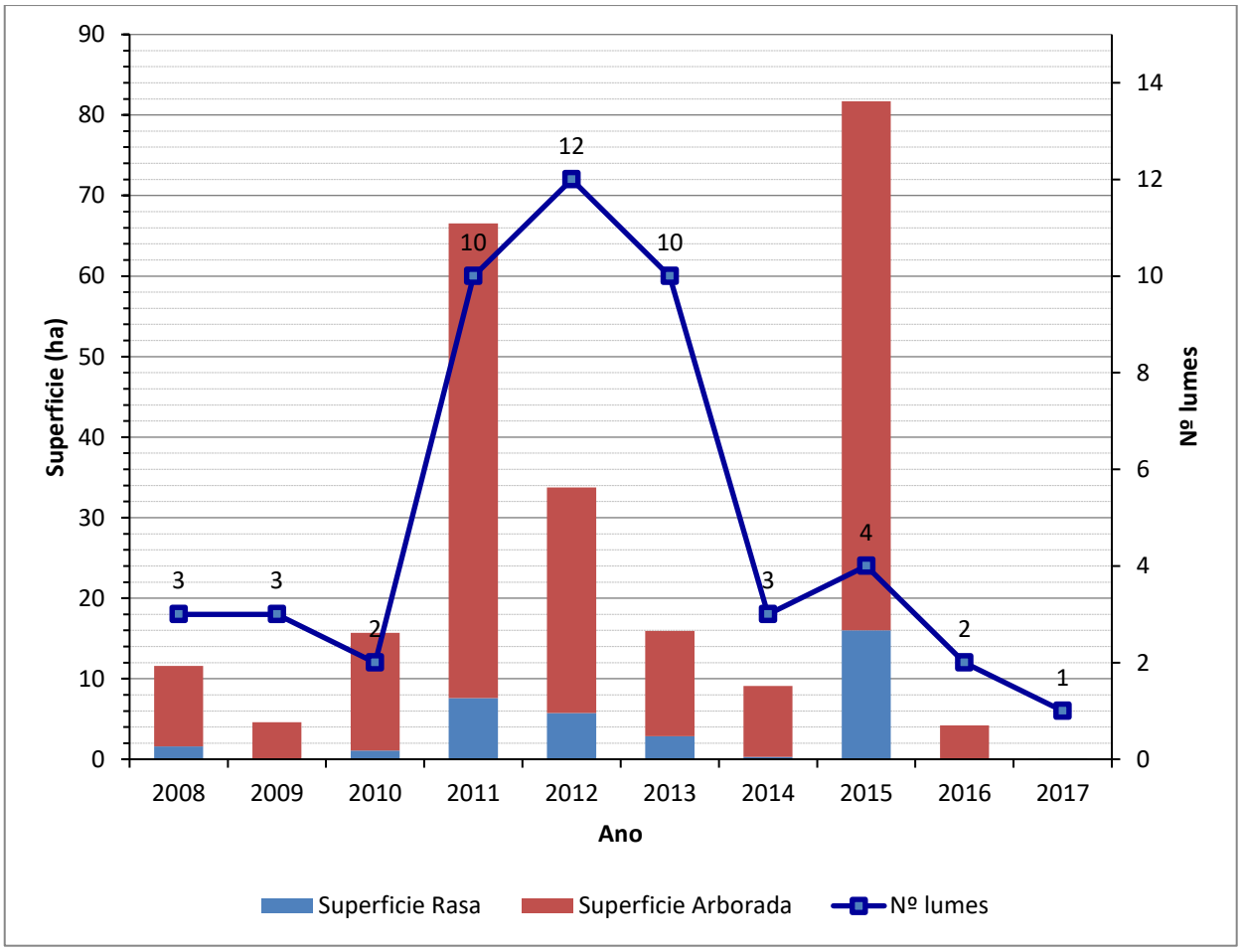

Gráfica 1 Superficie queimada e número de incendios ocorridos no período 2008-2017 (Fonte: Elaboración propia)

3.1.2 Parroquias de Alta Actividade Incendiaria (PAAI)

Segundo a Lei 7/2012, do 28 de xuño, de montes de Galicia as parroquias de alta actividade incendiaria son aquelas parroquias incluídas en zonas declaradas como de alto risco que, polo número de incendios forestais reiterados ou pola súa gran virulencia, precisen medidas extraordinarias de prevención de incendios e de protección dos montes fronte aos impactos producidos por eles.

Nas parroquias de alta actividade incendiaria realizarase un seguimento exhaustivo de calquera actividade incluída no territorio e intensificaranse as actuacións de vixilancia e disuasión.

No concello de Sobrado non hai declarada ningunha parroquia de alta actividade incendiaria segundo o Plan de prevención e defensa contra os incendios forestais de Galicia (PLADIGA 2019).

Amósanse a continuación os datos desagregados por parroquias. Tal e como se pode apreciar, o maior número de incendios ocorre nas parroquias de Grixalba e Pousada, sendo a de Codesoso a que presenta maior superficie queimada.

Parroquia	Nº	Superficie Arborada	Superficie Rasa	Superficie Total
A Ciadella (Santa María)	3	0,40	4,39	4,79
A Porta (San Pedro)	5	3,33	9,95	13,28
Carelle (San Lourenzo)	4	1,95	0,50	2,45
Codesoso (San Miguel)	6	18,20	134,34	152,54
Cumbraos (San Xiao)	1	0,00	12,87	12,87
Folgoso (Santa Cristina)	4	5,56	1,11	6,67
Grixalba (San Xiao)	14	4,47	19,69	24,16
Nogueira (San Xurxo)	2	0,33	0,34	0,67
Pousada (San Mamede)	10	1,01	14,43	15,44
Roade (Santo André)	1	0,00	10,41	10,41
TOTAL	**50**	**35,25**	**208,03**	**243,28**

Táboa 5 Número total de lumes por parroquia e superficie queimada no período 2008-2017 (Fonte: Consellería do Medio Rural)

*Superficie en hectáreas

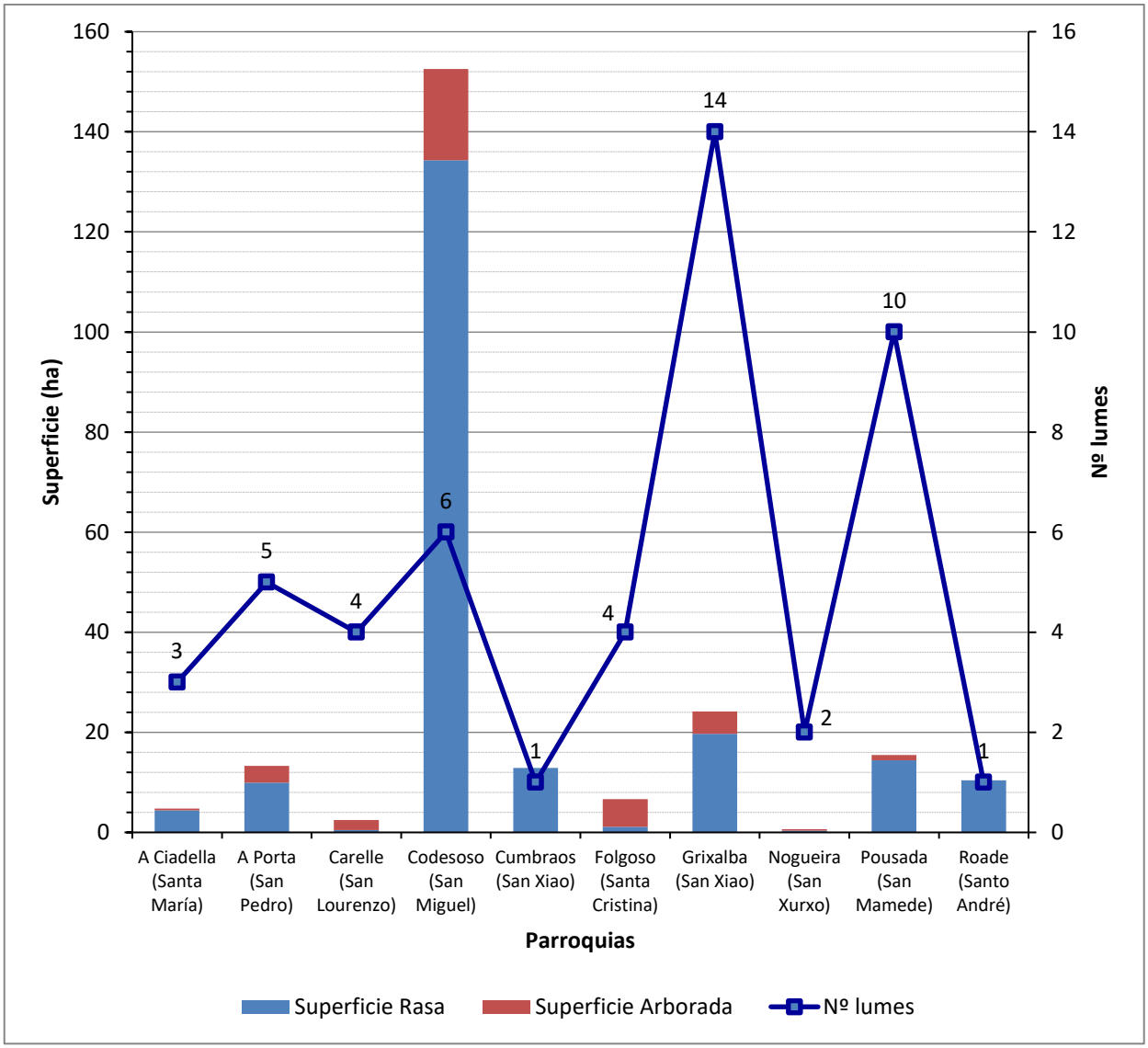

Gráfica 2 Superficie queimada e número de incendios forestais por parroquia para o período 2008-2017

3.1.3 Activación do PEIFOGA en situación 2

Segundo o establecido na Directriz básica de planificación de protección civil de emerxencia por incendios forestais (Real Decreto 893/2013, do 15 de novembro) e no PEIFOGA, a clasificación dos lumes depende do establecemento previo dun índice de gravidade potencial, en función do cal se declarará unha situación operativa.

Os índices de gravidade potencial dos lumes determínanse en función da topografía da zona, das dimensións do incendio, dos combustibles existentes, das características das masas forestais ameazadas, das infraestruturas de defensa contra incendios (devasas, rede viaria,

reservas e puntos de auga etc.), das condicións meteorolóxicas reinantes (vento, temperatura, humidade relativa), das posibles ameazas potenciais para as persoas non relacionadas cos labores de extinción, da presenza de instalacións e infraestruturas sensibles (tendidos eléctricos, gasodutos, estradas principais…).

Os lumes clasifícanse segundo o seu nivel de gravidade potencial, mediante a seguinte escala:

- **Índice de gravidade potencial 0**: Referido a aquel incendio en que, na súa evolución máis desfavorable, non hai ameaza ningunha para aquelas persoas non relacionadas co dispositivo de extinción, nin para bens distintos aos de natureza forestal, e o dano forestal esperable é moi reducido (pola extensión do incendio ou polas características da masa afectada).
- **Índice de gravidade potencial 1**: Referido a aquel incendio en que, na súa evolución máis desfavorable, se prevé a necesidade de poñer en práctica medidas para a protección de persoas alleas ao dispositivo de extinción e existen bens illados ameazados de natureza non forestal (infraestruturas sensibles ou redes de subministracións), e o dano forestal esperable é considerable (pola extensión do incendio ou polas características da masa afectada).
- **Índice de gravidade potencial 2**: Referido a aquel incendio en que, na súa evolución máis desfavorable, se prevé unha ameaza seria dos núcleos de poboación ou das infraestruturas de especial importancia, e o dano forestal esperable é moi importante (pola extensión do incendio ou polas características da masa afectada), de xeito que se fai necesario adoptar inmediatamente medidas para a atención e o socorro da poboación ou para a protección dos bens.
- **Índice de gravidade potencial 3**: Referido a aquel incendio en que, unha vez apreciadas as circunstancias anteriores no seu índice máximo de gravidade, concorren outras sobre o dispositivo de extinción que imposibilitan continuar co labor encamiñado ao control do incendio.

O índice de gravidade potencial dos incendios establecerao o centro de coordinación central do

SPDCIF, a proposta do director técnico de extinción.

A situación operativa dos plans será consecuencia dos danos ocorridos ou do dano potencial que, de forma técnica e realista, se prevé que pode chegar a ocasionar (índice de gravidade potencial) e da dispoñibilidade de medios e recursos dispostos, e teranse en conta ademais outros criterios relativos a:

- A simultaneidade temporal e/ou a concentración espacial de conatos ou incendios forestais que poderían ter lugar nun espazo territorial determinado.
- A suficiencia, idoneidade e disposición dos medios e recursos cos que conte o plan para o control do incendio e/ou para a atención e o socorro da poboación afectada.
- A estacionalidade temporal, así como a activación e posta en servizo dos dispositivos de prevención e extinción de incendios forestais determinados nos plans.
- Outras circunstancias de índole administrativa por razón do espazo territorial afectado, ou pola intensidade e/ou a gravidade das consecuencias sobrevidas ou potenciais sobre as persoas e os seus bens.
- Calquera outra a criterio da autoridade a quen lle corresponda a dirección do plan activado correspondente.

Atendendo aos criterios anteriores, as situacións operativas do PEIFOGA son:

- **Situación 0**: Situación de emerxencia provocada por un ou varios incendios forestais que, na súa evolución previsible, poidan afectar só bens de natureza forestal e poidan ser controlados cos medios e recursos do propio plan local ou da comunidade autónoma, incluídos os medios do Estado, a condición de que estes últimos actúen dentro da súa zona de actuación preferente. A situación 0 corresponderá con carácter xeral a incendios con IGP0.
- **Situación 1**: Situación de emerxencia provocada por un ou varios incendios forestais que, na súa evolución previsible, poidan afectar gravemente bens forestais e, se é o caso, levemente a poboación e os bens de natureza non forestal e que poidan ser controlados cos medios e recursos do plan da comunidade autónoma, ou para cuxa

extinción poida ser necesario que, a solicitude do órgano competente da comunidade autónoma e tras a valoración da Dirección Xeral de Protección Civil e Emerxencias do Ministerio do Interior ou da Dirección Xeral de Desenvolvemento Rural e Política Forestal do Ministerio de Agricultura, Alimentación e Medio Ambiente, segundo corresponda, sexan incorporados medios extraordinarios.

O plan activarase en situación 1 para incendios IGP0 cando sexa necesaria a incorporación de medios extraordinarios, ou ben para incendios IGP1, declarados así porque o dano esperado é considerable, pola extensión do incendio ou polas características da masa afectada, pero nos que non é necesario poñer en práctica medidas de protección dirixidas á poboación allea ao dispositivo de extinción.

- **Situación 2**: Situación de emerxencia provocada por un ou varios incendios forestais que, na súa evolución previsible, poidan afectar gravemente a poboación e os bens de natureza non forestal, e que esixen a adopción inmediata de medidas de protección e socorro. Pode ser necesario que, a solicitude do órgano competente da comunidade autónoma, sexan incorporados medios extraordinarios ou que poden comportar situacións que deriven cara ao interese nacional.

  O plan activarase en situación 2 para incendios IGP1 ou superiores cando a cualificación veña motivada pola afección á poboación e aos bens de natureza non forestal (vías principais de comunicación e redes principais de subministración) e sexa necesario adoptar medidas de protección dirixidas á poboación, tales como evacuación e/ou albergue.

  A cualificación da situación operativa do plan será establecida polo director do plan a través do centro de coordinación central do SPDCIF para as situacións 0 e 1 e, polo delegado territorial da Xunta de Galicia na provincia que estea afectada polo lume, para a situación 2, a proposta do centro de coordinación central do SPDCIF. Esta cualificación poderá variar de acordo coa evolución do incendio. Así mesmo, a situación operativa 1

será comunicada ao organismo competente en materia de protección civil, a través do CAE112.

- **Situación 3**: Situación de emerxencia correspondente e consecutiva á declaración de emerxencia de interese nacional polo Ministerio do Interior. Efectuarase por propia iniciativa ou a instancia do conselleiro competente en materia de protección civil ou do delegado do Goberno en Galicia.

En incendios IGP1, nos que se prevexa a necesidade de poñer en práctica medidas de protección á poboación allea ao dispositivo de extinción, podendo ser ou non necesarios a incorporación de medios extraordinarios, activarase o plan en situación 2.

O procedemento será o seguinte:

Unha vez determinada polo CCC, a proposta do director técnico de extinción, a necesidade de poñer en práctica de medidas de protección dirixidas á poboación, procederá a solicitar a declaración de situación 2 do PEIFOGA, e trasladará ao técnico de garda do sistema integrado de emerxencias o motivo da solicitude: persoas ou bens ameazados, posibilidade de evacuación, cortes de estradas, ferrocarril etc.

Unha vez declarada a situación 2, comunicarase a:

- Xefe/a do Servizo Provincial de Emerxencias, ou persoa que o substitúa.
- Alcalde/s dos concellos afectados.
- Delegación e Subdelegación do Goberno.
- Xefe/a Territorial de Presidencia.
- Xefe/a Territorial de Medio Rural.
- Dirección xeral de Emerxencias e Interior.
- Xerente de la Axencia Galega de Emerxencias.

E mobilizaranse os grupos operativos previstos, segundo as necesidades:

- Sanitaria.
- Apoio loxístico e seguridade.
- Medios de intervención non adscritos á situación 0 e 1.

- Medios extraordinarios, sempre a solicitude do CCC, segundo o determinado na situación 1.

Unha vez que o incendio deixe de poñer en perigo persoas e/ou bens de natureza non forestal, e cando o delegado territorial desactive a situación 2, o técnico de garda comunicarallo a:

- Alcalde do municipio.
- Xefe territorial de Presidencia.
- Xefe territorial de Medio Rural.
- Xefe de Emerxencias da provincia ou persoa que o substitúa.
- Delegación e Subdelegación do Goberno.
- CCC.

A desactivación da situación será transmitida aos responsables dos grupos operativos que fosen mobilizados.

Non foi activada a situación operativa 2 do PEIFOGA no período 2008-2017 en ningunha parroquia deste concello.

4 XESTIÓN DA BIOMASA

Segundo o *artigo 20* da *Lei 3/2007, do 9 de abril, de prevención e defensa contra incendios forestais de Galicia*, a xestión da biomasa existente nos terreos forestais e nas zonas de influencia forestal é realizada a través de faixas, situadas en lugares estratéxicos, onde se procede á modificación ou á súa remoción total ou parcial, buscando a rotura da continuidade horizontal e vertical da biomasa presente.

4.1 Definición das redes secundarias de faixas de xestión de biomasa

As redes secundarias teñen un ámbito municipal e posúen a función prioritaria de protección dos núcleos poboacionais, das infraestruturas, dos equipamentos sociais, das zonas edificadas, dos parques e dos polígonos industriais (Art. 20.4).

1 Nos espazos previamente definidos como redes secundarias de faixas de xestión de biomasa nos plans municipais de prevención e defensa contra os incendios forestais será obrigatorio para as persoas que resulten responsables consonte o *artigo 21 ter* xestionar a biomasa vexetal, de acordo cos criterios estipulados nesta Lei e na súa normativa de desenvolvemento, nunha franxa de 50 metros:

   a Perimetral ao solo urbano, de núcleo rural e urbanizable, sen prexuízo do disposto na *disposición transitoria quinta*.

2 Con carácter xeral, na mesma franxa de 50 metros mencionada no número anterior non poderá haber árbores das especies sinaladas na *disposición adicional terceira*.

3 As distancias mencionadas neste artigo, mediranse, segundo os casos:

   a. Desde o límite do solo urbano, de núcleo rural e urbanizable.

   b. Desde os paramentos exteriores das edificacións, vivendas illadas e urbanizacións, ou os límites das súas instalacións anexas.

   c. Desde o límite das instalacións no caso dos depósitos de lixo, gasolineiras e parques e instalacións industriais.

   d. Desde o peche perimetral no caso dos cámpings.

4.1.1 Perimetral ao solo urbano, núcleo rural e urbanizable

A *Lei 2/2016, do 10 de febreiro, do solo de Galicia*, no seu *artigo 15*, define os tipos de solo nos que os plans xerais de ordenación e os plans básicos municipais deberán clasificar o territorio municipal: urbano, de núcleo rural, urbanizable e rústico.

No *artigo 16* da citada Lei, di que os plans xerais e os plans básicos clasificarán como solo urbano os terreos que estean integrados na malla urbana existente, sempre que reúnan algún

dos seguintes requisitos:

a. Que conten con acceso rodado público e cos servizos de abastecemento de auga, evacuación de augas residuais e subministración de enerxía eléctrica, proporcionados mediante as correspondentes redes públicas ou pertencentes ás comunidades de usuarios reguladas pola lexislación sectorial de augas, e con características axeitadas para servir á edificación existente e á permitida polo plan.

   Para estes efectos, os servizos construídos para a conexión dun sector de solo urbanizable, as estradas e as vías da concentración parcelaria non servirán de soporte para a clasificación como urbanos dos terreos adxacentes, agás cando estean integrados na malla urbana.

b. Que, aínda carecendo dalgúns dos servizos citados no punto anterior, estean comprendidos en áreas ocupadas pola edificación, polo menos nas dúas terceiras partes dos espazos aptos para ela, segundo a ordenación que o plan xeral ou o plan básico establezan.

O *artigo 27* di que constituirán o solo urbanizable os terreos que o planeamento considere necesarios e axeitados para permitir o crecemento da poboación e da actividade económica ou para completar a súa estrutura urbanística.

O *artigo 23* di que constitúen o solo de núcleo rural as áreas do territorio que serven de soporte a un asentamento de poboación singularizado, identificable e diferenciado administrativamente nos censos e padróns oficiais que o planeamento defina e delimite tendo en conta o número de edificacións, a densidade de vivenda, o seu grado de consolidación pola edificación e, de ser o caso, a tipoloxía tradicional da súa armazón e das edificacións existentes nel.

4.1.2 Arredor das edificacións destinadas ás persoas, vivendas illadas, urbanizacións, depósitos de lixo, cámpings, gasolineiras e parques e instalacións industriais situados a menos de 400 metros do monte e arredor das edificacións illadas destinadas ás persoas

A maiores da franxa perimetral de 50 metros arredor dos solos urbano, de núcleo rural e urbanizable, xestionarase a biomasa:

a. Arredor das edificación destinadas ás persoas, vivendas illadas, urbanizacións, depósitos de lixo, cámpings, gasolineiras e parques e instalacións industriais situados a menos de 400 metros de monte.
b. Arredor das edificacións illadas destinadas ás persoas en solo rústico situadas a máis de 400 metros do monte.

4.2 Xestión da biomasa en pistas, vías, camiños, estradas de titularidade municipal

As redes terciarias de faixas de xestión de biomasa localízanse nos terreos forestais e nas zonas de influencia forestal e están vinculadas ás infraestruturas de uso público, así como ás seguintes infraestruturas de prevención e defensa contra os incendios forestais: camiños, vías, pistas forestais, devasas, faixas auxiliares de pista, área cortalumes e outras infraestruturas ou construcións relacionadas coa prevención e defensa contra os incendios forestais.

É competencia dos concellos adoptar as medidas de prevención de incendios forestais que lles correspondan en relación ás faixas laterais das redes viarias da súa titularidade.

4.3 Xestión da biomasa nos montes de titularidade municipal

A clasificación dos montes por razón da súa titularidade, ven definida na *Lei 7/2012, de 28 de xuño, de montes de Galicia,* no seu *artigo 13*, sendo estes públicos ou privados.

Son montes públicos os pertencentes ás administracións públicas e a outras entidades de dereito público. O *artigo 14* os clasifica pola súa natureza xurídica, podendo ser de dominio público (ou

demaniais) e patrimoniais.

Corresponderá ao concello a xestión da biomasa nos montes da súa titularidade.

4.4 Relación de parcelas afectadas

A relación de parcelas afectadas pola faixas secundarias de xestión de biomasa recóllese no Anexo I. Neste listado pódense consultar as referencias catastrais, a superficie total e a superficie de afección de cada una das parcelas. Estas están agrupadas polo número de plano no que aparecen representadas graficamente.

Dita relación poderá verse afectada pola modificación do parcelario ou por correccións ou actualizacións do presente Plan municipal de prevención e defensa contra os incendios forestais.

Pablo Arbones Maciñeira

Firmado digitalmente por 32786360K PABLO ARBONES (R: A70096557)
Nombre de reconocimiento (DN): 2.5.4.13=Ref:AEAT/AEAT0453/PUESTO 1/54586/03032020091940, serialNumber=IDCES-32786360K, givenName=PABLO, sn=ARBONES MACIÑEIRA, cn=32786360K PABLO ARBONES (R: A70096557), 2.5.4.97=VATES-A70096557, o=EMPRESA PÚBLICA DE SERVIZOS AGRARIOS GALEGOS, SA, c=ES
Fecha: 2020.04.23 13:17:27 +02'00'

Enxeñeiro de Montes
Nº colexiado. 2171

Carmen Paz López

PAZ LOPEZ MARIA CARMEN - 35324588S

Firmado digitalmente por PAZ LOPEZ MARIA CARMEN - 35324588S
Nombre de reconocimiento (DN): c=ES, serialNumber=IDCES-35324588S, givenName=MARIA CARMEN, sn=PAZ LOPEZ, cn=PAZ LOPEZ MARIA CARMEN - 35324588S
Fecha: 2020.04.23 09:50:02 +02'00'

Enxeñeira Técnica Forestal
Nº colexiada.1265

ANEXO

RELACIÓN DE PARCELAS AFECTADAS

Plano Nº 0071A-0306	Referencia Catastral	Superficie (m²)	Superficie Afectada (m²)	Porcentaxe Afectada
	001100100NH76F	5656,29	3164,58	55,95%
	001100200NH76F	1202,44	105,30	8,76%
	001100500NH76F	4863,64	1903,73	39,14%
	001100700NH76F	13241,91	5691,09	42,98%
	001100900NH76F	2566,82	416,76	16,24%
	001101000NH76F	386,47	125,80	32,55%
	001101100NH76F	4945,80	2950,44	59,66%
	15081A04400108	18418,40	3541,86	19,23%
	15081A04400114	26373,15	2706,07	10,26%
	15081A04400174	10239,62	797,41	7,79%
	15081A04400175	1335,24	681,50	51,04%
	15081A04400176	3269,28	1874,32	57,33%
	15081A04400177	5437,67	1856,49	34,14%
	15081A04400180	3668,30	1339,00	36,50%
	15081A04400189	2100,29	947,58	45,12%
	15081A04400190	1287,00	771,79	59,97%
	15081A04400191	1482,00	1079,11	72,81%
	15081A04400197	4849,86	670,72	13,83%
	15081A04400202	410,50	0,04	0,01%
	15081A04400203	1139,91	937,42	82,24%
	15081A04400205	952,48	14,84	1,56%
	15081A04400212	3776,02	1989,70	52,69%
	15081A04400239	972,01	804,22	82,74%
	15081A04400240	942,59	387,03	41,06%
	15081A04400241	691,46	87,46	12,65%
	15081A04400246	300,14	9,39	3,13%
	15081A04400248	466,42	449,73	96,42%
	15081A04400249	302,45	298,85	98,81%
	15081A04400250	265,43	176,95	66,67%
	15081A04400251	605,55	186,46	30,79%
	15081A04400309	4503,40	1,10	0,02%
	15081A04400312	5737,90	2659,43	46,35%
	15081A04400315	2005,11	1228,43	61,26%
	15081A04400319	35231,57	873,09	2,48%
	15081A04400399	33058,16	1660,23	5,02%
	15081A04400566	289,58	26,64	9,20%
	15081A04400567	333,16	46,74	14,03%
	15081A04400568	488,60	410,59	84,03%
	15081A04400569	250,49	178,54	71,28%
	15081A04400570	251,24	148,57	59,14%
	15081A04400571	153,32	76,30	49,76%
	15081A04400572	348,54	182,33	52,31%
	15081A04400573	552,93	452,07	81,76%
	15081A04400574	86,79	53,50	61,64%
	15081A04400581	1270,88	359,07	28,25%

Plano Nº 0071A-0306	Referencia Catastral	Superficie (m²)	Superficie Afectada (m²)	Porcentaxe Afectada
	15081A04400582	666,11	208,46	31,30%
	15081A04400583	1267,44	488,75	38,56%
	15081A04400586	961,11	204,96	21,33%
	15081A04400587	2291,12	737,02	32,17%
	15081A04400589	1148,09	1057,79	92,14%
	15081A04400591	395,69	251,71	63,61%
	15081A04400592	535,29	354,25	66,18%
	15081A04400593	1381,98	1138,53	82,38%
	15081A04400594	465,54	296,83	63,76%
	15081A04400595	1024,25	11,19	1,09%
	15081A04400596	808,46	382,96	47,37%
	15081A04400597	478,79	87,54	18,28%
	15081A04400605	292,06	292,06	100,00%
	15081A04400622	832,65	693,34	83,27%
	15081A04400648	235,60	224,34	95,22%
	15081A04400652	216,08	208,03	96,27%
	15081A04400661	2907,02	1597,72	54,96%
	15081A04400662	2099,35	1714,42	81,66%
	15081A04400663	2131,87	1186,34	55,65%
	15081A04400664	1607,60	152,96	9,51%
	15081A04400665	1591,99	1031,11	64,77%
	15081A04400669	1430,52	1338,89	93,59%
	15081A04400670	3131,30	2460,65	78,58%

Plano Nº 0071A-0307	Referencia Catastral	Superficie (m²)	Superficie Afectada (m²)	Porcentaxe Afectada
	000500700NH76C	5292,31	2404,35	45,43%
	000501000NH76C	11952,23	6289,43	52,62%
	000501100NH76C	641,70	13,00	2,03%
	000501200NH76C	1486,54	20,13	1,35%
	000501300NH76C	2527,40	1117,64	44,22%
	000501600NH76C	1418,26	673,60	47,49%
	000501700NH76C	4265,27	2555,41	59,91%
	000502000NH76C	4101,08	2217,29	54,07%
	000502200NH76C	5523,35	2195,00	39,74%
	000502300NH76C	1023,38	36,37	3,55%
	000502400NH76C	19699,17	10232,46	51,94%
	000502500NH76C	8906,46	17,10	0,19%
	000502600NH76C	1359,10	783,55	57,65%
	000600300NH76D	7758,95	4017,72	51,78%
	001200500NH76D	4158,57	1310,92	31,52%
	001900700NH76E	15084,38	9377,55	62,17%
	002000100NH76E	3510,79	1980,65	56,42%
	002000300NH76E	2127,15	1543,37	72,56%
	002000400NH76E	329,61	5,14	1,56%
	002000600NH76E	1795,83	793,32	44,18%
	002100300NH76F	3913,71	1822,30	46,56%
	002500200NH76E	2552,19	6,37	0,25%
	002500300NH76E	1622,06	30,40	1,87%
	002500600NH76E	1793,00	433,38	24,17%
	002500700NH76E	871,07	195,17	22,41%
	002500800NH76E	1924,94	721,68	37,49%
	002500900NH76E	3781,85	2275,75	60,18%
	002501000NH76E	5767,41	1841,14	31,92%
	002501100NH76E	1487,91	389,58	26,18%
	002501200NH76E	4825,26	2249,84	46,63%
	002501300NH76E	3591,28	2129,41	59,29%
	002501800NH76E	1315,54	39,08	2,97%
	002501900NH76E	36563,15	12237,75	33,47%
	002502100NH76E	1216,73	28,71	2,36%
	15081A03600425	2464,55	92,55	3,76%
	15081A03600489	742,61	281,18	37,86%
	15081A03600491	4083,58	2550,39	62,45%
	15081A03600492	1407,00	685,67	48,73%
	15081A03600494	2467,32	148,76	6,03%
	15081A03600497	2343,78	104,61	4,46%
	15081A03600543	2834,15	1222,48	43,13%
	15081A03600546	568,51	415,38	73,07%
	15081A03600656	12258,57	5473,36	44,65%
	15081A03600657	5573,20	1850,15	33,20%
	15081A03600658	22409,21	3362,00	15,00%

Plano Nº 0071A-0307	Referencia Catastral	Superficie (m²)	Superficie Afectada (m²)	Porcentaxe Afectada
	15081A03600663	5215,96	2322,18	44,52%
	15081A03600674	38350,58	4483,51	11,69%
	15081A03600680	18183,37	3263,25	17,95%
	15081A03600750	1518,31	218,64	14,40%
	15081A03600751	1001,74	551,79	55,08%
	15081A03600752	5844,99	1281,03	21,92%
	15081A03600755	1885,50	1662,26	88,16%
	15081A03600759	12266,98	665,02	5,42%
	15081A03600760	3124,49	1367,00	43,75%
	15081A03600782	34414,32	3551,93	10,32%
	15081A03600792	1456,49	40,72	2,80%
	15081A03600793	251,04	91,77	36,56%
	15081A03600794	534,68	438,97	82,10%
	15081A03600795	513,58	490,82	95,57%
	15081A03600796	448,14	421,86	94,14%
	15081A03600797	965,64	933,99	96,72%
	15081A03600798	506,42	506,42	100,00%
	15081A03600799	1461,79	417,61	28,57%
	15081A03600802	2609,30	76,55	2,93%
	15081A03600809	2760,79	1738,19	62,96%
	15081A03600812	1133,04	335,89	29,65%
	15081A03600813	3364,43	829,94	24,67%
	15081A03600814	279,37	2,01	0,72%
	15081A03600821	824,13	690,40	83,77%
	15081A03600823	1922,82	1841,61	95,78%
	15081A03600824	986,39	715,33	72,52%
	15081A03600826	564,15	234,92	41,64%
	15081A03600827	531,67	506,23	95,21%
	15081A03600828	226,18	226,18	100,00%
	15081A03600829	2470,30	2013,64	81,51%
	15081A03600830	1074,91	384,41	35,76%
	15081A03600831	1708,66	372,25	21,79%
	15081A03600833	690,98	77,56	11,22%
	15081A03600834	1081,72	14,68	1,36%
	15081A03600841	302,76	7,62	2,52%
	15081A03600842	553,46	280,03	50,60%
	15081A03600877	6893,48	1090,71	15,82%
	15081A03600884	5111,56	3250,35	63,59%
	15081A03600885	4822,26	3204,34	66,45%
	15081A03600886	871,56	98,17	11,26%
	15081A03600887	501,02	145,11	28,96%
	15081A03600893	10438,50	1718,38	16,46%
	15081A03600902	3260,85	2220,92	68,11%
	15081A03600903	244,50	231,04	94,49%
	15081A03600904	137,52	136,02	98,91%

Plano Nº 0071A-0307	Referencia Catastral	Superficie (m²)	Superficie Afectada (m²)	Porcentaxe Afectada
	15081A03600905	189,05	189,05	100,00%
	15081A03600906	185,94	185,94	100,00%
	15081A03600907	271,53	271,53	100,00%
	15081A03600909	273,92	202,79	74,03%
	15081A03600910	446,32	83,50	18,71%
	15081A03600911	202,70	149,35	73,68%
	15081A03600915	3115,04	611,37	19,63%
	15081A03600922	355,49	12,24	3,44%
	15081A03600924	193,44	138,55	71,63%
	15081A03600925	5589,24	1619,80	28,98%
	15081A03600927	905,95	754,91	83,33%
	15081A03600928	692,59	668,51	96,52%
	15081A03600929	828,09	748,41	90,38%
	15081A03600931	2122,65	1254,45	59,10%
	15081A03600935	1745,50	0,47	0,03%
	15081A03600936	2055,79	1936,52	94,20%
	15081A03600939	2656,56	1356,17	51,05%
	15081A03600942	5720,03	1846,54	32,28%
	15081A03600948	634,14	537,23	84,72%
	15081A03600961	1977,41	972,17	49,16%
	15081A03600962	798,15	125,30	15,70%
	15081A03600963	2104,68	179,85	8,55%
	15081A03600966	2716,71	69,53	2,56%
	15081A03600967	5046,44	2452,89	48,61%
	15081A03600968	8216,73	5915,83	72,00%
	15081A03600970	1953,60	414,59	21,22%
	15081A03600973	1186,61	1133,24	95,50%
	15081A03600974	4009,09	560,23	13,97%
	15081A03601012	3680,99	873,49	23,73%
	15081A03601015	483,15	425,02	87,97%
	15081A03601016	434,09	403,41	92,93%
	15081A03601017	170,64	151,46	88,76%
	15081A03601021	1922,17	1720,59	89,51%
	15081A03601023	1110,65	978,21	88,07%
	15081A03601024	916,07	15,65	1,71%
	15081A03601027	1956,76	890,57	45,51%
	15081A03601038	12382,98	2836,22	22,90%
	15081A03601044	78,84	41,31	52,40%
	15081A03601046	158,25	158,25	100,00%
	15081A03601048	186,84	1,94	1,04%
	15081A03601049	1112,82	866,06	77,83%
	15081A03601050	4106,84	2389,89	58,19%
	15081A03601051	1138,90	53,50	4,70%
	15081A03601052	3026,72	417,79	13,80%
	15081A03601063	1302,89	319,30	24,51%

Plano Nº 0071A-0307	Referencia Catastral	Superficie (m²)	Superficie Afectada (m²)	Porcentaxe Afectada
	15081A03601064	6185,90	4113,53	66,50%
	15081A03601076	3468,20	71,40	2,06%
	15081A03601077	1082,62	1079,59	99,72%
	15081A03601078	846,12	760,32	89,86%
	15081A03601091	1395,27	72,80	5,22%
	15081A03601092	2663,88	1141,90	42,87%
	15081A03601093	1412,07	1375,96	97,44%
	15081A03601094	824,98	471,70	57,18%
	15081A03601096	2516,56	1234,29	49,05%
	15081A03601099	1869,28	139,64	7,47%
	15081A03601100	666,24	560,02	84,06%
	15081A03601102	1737,34	1737,34	100,00%
	15081A03601103	1027,71	916,33	89,16%
	15081A03601106	437,23	308,40	70,54%
	15081A03601107	560,85	9,27	1,65%
	15081A03601112	508,04	487,96	96,05%
	15081A03601113	743,09	589,87	79,38%
	15081A03601114	246,97	156,91	63,53%
	15081A03601115	872,27	519,21	59,52%
	15081A03601277	609,40	547,23	89,80%
	15081A03601279	645,77	356,34	55,18%
	15081A03601280	3746,46	1083,29	28,92%
	15081A03601281	568,60	242,67	42,68%
	15081A03601282	1205,86	1076,08	89,24%
	15081A03601283	605,87	529,36	87,37%
	15081A03601284	1032,32	186,84	18,10%
	15081A03601285	433,14	21,82	5,04%
	15081A03601289	1051,28	147,80	14,06%
	15081A03601290	2888,32	1738,59	60,19%
	15081A03601292	591,86	568,47	96,05%
	15081A03601293	508,43	428,09	84,20%
	15081A03601295	5839,82	1501,32	25,71%
	15081A03601315	2854,04	2436,84	85,38%
	15081A03601316	3798,39	627,72	16,53%
	15081A03601317	2604,13	1471,99	56,53%
	15081A03601326	926,02	904,07	97,63%
	15081A03601329	228,13	102,04	44,73%
	15081A03601330	86,39	52,94	61,28%
	15081A03601332	298,06	259,98	87,22%
	15081A03601562	2999,84	1201,96	40,07%
	15081A03601563	2395,29	182,77	7,63%
	15081A03601565	457,89	129,85	28,36%
	15081A03601566	3245,07	2453,45	75,61%
	15081A03601578	3369,78	6,28	0,19%
	15081A03700039	6805,64	86,71	1,27%

Plano Nº 0071A-0307	Referencia Catastral	Superficie (m²)	Superficie Afectada (m²)	Porcentaxe Afectada
	15081A03700040	2968,83	1937,60	65,26%
	15081A03700043	4620,36	3521,88	76,23%
	15081A03700046	6278,55	3055,89	48,67%
	15081A03700048	14435,96	7025,58	48,67%
	15081A03700049	5935,88	873,89	14,72%
	15081A03700050	10631,85	2684,18	25,25%
	15081A03700064	1074,93	0,06	0,01%
	15081A03800129	17305,67	100,76	0,58%
	15081A03800237	13565,25	5948,70	43,85%
	15081A03800251	13105,61	4682,44	35,73%
	15081A03800253	1686,50	29,73	1,76%
	15081A03800255	3052,31	249,86	8,19%
	15081A03800278	811,66	0,49	0,06%
	15081A03800280	5378,51	3732,96	69,41%
	15081A03800281	4981,05	1943,74	39,02%
	15081A03800284	1043,52	303,97	29,13%
	15081A03800285	1855,17	1172,90	63,22%
	15081A03800286	758,72	515,70	67,97%
	15081A03800287	1727,89	951,46	55,06%
	15081A03800289	713,50	0,10	0,01%
	15081A03800293	2024,24	1900,45	93,88%
	15081A03800294	2890,17	632,08	21,87%
	15081A03800295	3676,97	1366,75	37,17%
	15081A03800296	2075,63	918,82	44,27%
	15081A03800304	16495,59	2311,86	14,02%
	15081A03800306	17030,56	4126,24	24,23%
	15081A03800314	2320,86	2067,59	89,09%
	15081A03800316	1134,94	1122,79	98,93%
	15081A03800323	99,18	19,59	19,75%
	15081A03800324	549,14	389,73	70,97%
	15081A03800326	525,30	456,99	86,99%
	15081A03800327	514,36	495,35	96,30%
	15081A03800328	288,64	281,57	97,55%
	15081A03800329	380,37	360,46	94,77%
	15081A03800330	670,31	598,50	89,29%
	15081A03800331	562,94	526,37	93,50%
	15081A03800332	970,16	886,80	91,41%
	15081A03800334	1292,19	882,77	68,32%
	15081A03800335	565,25	442,67	78,31%
	15081A03800336	1523,39	483,24	31,72%
	15081A03800341	901,21	216,34	24,01%
	15081A03800342	1040,76	857,11	82,35%
	15081A03800343	1826,74	3,17	0,17%
	15081A03800345	805,86	144,34	17,91%
	15081A03800350	2912,34	0,08	0,00%

Plano Nº 0071A-0307	Referencia Catastral	Superficie (m²)	Superficie Afectada (m²)	Porcentaxe Afectada
	15081A03800355	525,79	0,40	0,08%
	15081A03800358	732,69	379,70	51,82%
	15081A03800359	673,84	454,39	67,43%
	15081A03800360	2828,53	612,16	21,64%
	15081A03800361	857,57	843,43	98,35%
	15081A03800362	655,80	76,58	11,68%
	15081A03800370	1060,87	940,38	88,64%
	15081A03800371	639,45	612,56	95,79%
	15081A03800372	777,25	586,15	75,41%
	15081A03800373	795,51	241,30	30,33%
	15081A03800376	1801,53	23,97	1,33%
	15081A03800377	557,43	557,43	100,00%
	15081A03800378	806,43	797,97	98,95%
	15081A03800379	762,17	448,17	58,80%
	15081A03800380	2984,88	174,99	5,86%
	15081A03800381	608,41	608,41	100,00%
	15081A03800382	314,15	314,15	100,00%
	15081A03800383	916,05	861,64	94,06%
	15081A03800384	317,63	268,23	84,45%
	15081A03800385	309,13	272,86	88,27%
	15081A03800386	687,56	451,96	65,73%
	15081A03800411	1553,50	892,01	57,42%
	15081A03800412	1033,70	646,65	62,56%
	15081A03800413	772,10	738,18	95,61%
	15081A03800414	538,48	521,01	96,75%
	15081A03800415	4350,72	3076,72	70,72%
	15081A03800416	1895,96	869,00	45,83%
	15081A03800419	745,11	48,33	6,49%
	15081A03800420	3005,68	1869,84	62,21%
	15081A03800421	3769,63	1037,44	27,52%
	15081A03800454	2936,15	8,64	0,29%
	15081A03800488	1809,19	29,94	1,65%
	15081A03800489	2177,73	931,71	42,78%
	15081A03800491	1928,16	1532,43	79,48%
	15081A03800492	315,04	295,93	93,93%
	15081A03800493	608,13	568,45	93,48%
	15081A03800494	446,99	348,46	77,96%
	15081A03800497	1729,55	106,88	6,18%
	15081A03800498	2208,42	728,81	33,00%
	15081A03800500	3965,78	1816,01	45,79%
	15081A03800505	2001,57	1028,30	51,37%
	15081A03800506	7702,59	1896,40	24,62%
	15081A03800509	7993,43	1889,72	23,64%
	15081A03800510	11216,55	5711,14	50,92%
	15081A03800511	3583,17	2102,46	58,68%

Plano Nº 0071A-0307	Referencia Catastral	Superficie (m²)	Superficie Afectada (m²)	Porcentaxe Afectada
	15081A03800514	4945,37	915,51	18,51%
	15081A03800515	7470,51	1348,88	18,06%
	15081A03800516	8711,17	901,22	10,35%
	15081A03800518	16210,70	214,08	1,32%
	15081A03800535	5469,30	2898,27	52,99%
	15081A03800541	1515,89	23,89	1,58%
	15081A03800545	4708,66	1509,79	32,06%
	15081A03800546	2459,91	1147,09	46,63%
	15081A03800550	865,80	360,76	41,67%
	15081A03800551	1322,59	589,71	44,59%
	15081A03800552	1296,51	544,00	41,96%
	15081A03800557	3335,12	1660,83	49,80%
	15081A03800558	1575,02	854,49	54,25%
	15081A03800559	3397,34	498,44	14,67%
	15081A03800623	5122,88	910,01	17,76%
	15081A03800624	890,03	694,34	78,01%
	15081A03800625	1894,48	1054,87	55,68%
	15081A03800633	269,83	254,77	94,42%
	15081A03800634	288,58	271,79	94,18%
	15081A03800656	2850,35	1781,17	62,49%
	15081A03800657	1351,98	1347,06	99,64%
	15081A03800658	1235,67	981,79	79,45%
	15081A03800663	253,07	0,21	0,08%
	15081A03800664	271,09	2,35	0,87%
	15081A03800665	374,35	374,35	100,00%
	15081A03800668	175,20	152,92	87,28%
	15081A03800670	330,64	330,64	100,00%
	15081A03800672	616,09	479,04	77,75%
	15081A03800679	613,24	547,65	89,30%
	15081A03800683	774,18	717,05	92,62%
	15081A03800684	501,66	435,96	86,90%
	15081A03800685	488,48	419,30	85,84%
	15081A03800687	673,89	21,12	3,13%
	15081A03800696	6705,77	1853,74	27,64%
	15081A03800715	3340,50	479,41	14,35%
	15081A03800718	235,72	0,77	0,33%
	15081A03800723	849,00	733,65	86,41%
	15081A03800776	433,22	65,15	15,04%
	15081A03800777	488,68	56,49	11,56%
	15081A04400108	18418,40	3541,86	19,23%
	15081A04400114	26373,15	2706,07	10,26%
	15081A04400115	2945,30	773,13	26,25%
	15081A04400212	3776,02	1989,70	52,69%
	15081A04400319	35231,57	873,09	2,48%
	15081A04400399	33058,16	1660,23	5,02%

Plano Nº 0071A-0307	Referencia Catastral	Superficie (m²)	Superficie Afectada (m²)	Porcentaxe Afectada
	15081A04400662	2099,35	1714,42	81,66%
	15081A04400667	2840,94	696,19	24,51%

Plano Nº 0071A-0308	Referencia Catastral	Superficie (m²)	Superficie Afectada (m²)	Porcentaxe Afectada
	001200500NH76D	4158,57	1310,92	31,52%
	001200600NH76D	1747,81	816,57	46,72%
	001201000NH76D	5171,32	2990,25	57,82%
	001201700NH76D	2392,70	2,35	0,10%
	001600100NH76D	3489,62	1253,79	35,93%
	001600200NH76D	6421,76	2690,70	41,90%
	001600300NH76D	5844,04	1929,51	33,02%
	001600800NH76D	1770,85	106,24	6,00%
	001601300NH76D	1734,52	189,86	10,95%
	001601400NH76D	2710,13	926,00	34,17%
	001601500NH76D	1006,51	894,72	88,89%
	001601700NH76D	1042,95	11,26	1,08%
	001601900NH76D	1996,63	342,93	17,18%
	001602000NH76D	3355,97	724,47	21,59%
	001700200NH76D	4474,57	466,86	10,43%
	001700400NH76D	3118,68	1736,32	55,67%
	001700600NH76D	883,41	666,42	75,44%
	001700800NH76D	580,02	1,16	0,20%
	001700900NH76D	3564,20	1558,22	43,72%
	001702200NH76D	880,86	30,82	3,50%
	001702500NH76D	16643,36	6498,96	39,05%
	15081A03600425	2464,55	92,55	3,76%
	15081A03600465	601,26	5,84	0,97%
	15081A03600470	4165,46	2281,67	54,78%
	15081A03600472	2558,33	2494,54	97,51%
	15081A03600476	243,67	74,42	30,54%
	15081A03600477	803,11	778,05	96,88%
	15081A03600486	5795,70	4389,55	75,74%
	15081A03600489	742,61	281,18	37,86%
	15081A03600491	4083,58	2550,39	62,45%
	15081A03600492	1407,00	685,67	48,73%
	15081A03600494	2467,32	148,76	6,03%
	15081A03600497	2343,78	104,61	4,46%
	15081A03600499	3841,77	1711,97	44,56%
	15081A03600503	3527,43	1302,56	36,93%
	15081A03600508	1184,55	837,32	70,69%
	15081A03600509	2328,70	373,86	16,05%
	15081A03601213	776,11	476,44	61,39%
	15081A03601337	1366,26	964,91	70,62%
	15081A03601338	1682,45	998,52	59,35%
	15081A03601339	506,00	265,48	52,47%
	15081A03601572	1909,18	24,17	1,27%
	15081A03601573	1898,98	902,98	47,55%
	15081A03601574	1898,97	857,02	45,13%
	15081A03800088	5182,63	380,08	7,33%

Plano Nº 0071A-0308	Referencia Catastral	Superficie (m²)	Superficie Afectada (m²)	Porcentaxe Afectada
	15081A03800089	1605,78	0,51	0,03%
	15081A03800090	2050,59	1676,51	81,76%
	15081A03800095	1432,26	152,45	10,64%
	15081A03800096	4249,17	3169,74	74,60%
	15081A03800097	1576,83	241,08	15,29%
	15081A03800098	2176,13	1900,36	87,33%
	15081A03900006	1305,38	1178,39	90,27%
	15081A03900008	4506,57	3236,58	71,82%
	15081A03900012	2854,53	2648,42	92,78%
	15081A03900013	845,06	821,40	97,20%
	15081A03900014	3353,83	1549,09	46,19%
	15081A03900015	870,20	186,99	21,49%
	15081A03900016	1463,09	1374,36	93,94%
	15081A03900017	2454,17	2405,70	98,03%
	15081A03900019	2052,62	55,97	2,73%
	15081A03900021	1849,94	154,28	8,34%
	15081A03900022	381,03	139,40	36,59%
	15081A03900023	571,20	243,41	42,61%
	15081A03900024	1119,74	708,85	63,30%
	15081A03900025	1078,07	1030,27	95,57%
	15081A03900026	867,56	805,53	92,85%
	15081A03900028	566,24	489,84	86,51%
	15081A03900030	754,19	704,05	93,35%
	15081A03900032	623,30	82,37	13,22%
	15081A03900033	2112,99	1043,26	49,37%
	15081A03900034	1374,77	0,87	0,06%
	15081A03900035	1974,01	0,78	0,04%
	15081A03900039	364,47	36,19	9,93%
	15081A03900043	284,66	81,00	28,45%
	15081A03900044	176,46	174,89	99,11%
	15081A03900045	964,61	14,98	1,55%
	15081A03900049	3740,15	383,42	10,25%
	15081A03900050	933,69	69,03	7,39%
	15081A03900052	2570,87	1240,41	48,25%
	15081A03900079	706,63	590,62	83,58%
	15081A03900091	718,07	311,12	43,33%
	15081A03900092	1293,64	646,60	49,98%
	15081A03900093	845,35	708,32	83,79%
	15081A03900094	3099,74	2810,70	90,68%
	15081A03900095	774,85	774,85	100,00%
	15081A03900096	849,95	205,16	24,14%
	15081A03900097	1830,57	179,68	9,82%
	15081A03900100	8169,82	1433,46	17,55%
	15081A03900113	1834,01	1403,04	76,50%
	15081A03900116	11436,85	74,59	0,65%

Plano Nº 0071A-0308	Referencia Catastral	Superficie (m²)	Superficie Afectada (m²)	Porcentaxe Afectada
	15081A03900149	14108,06	1018,22	7,22%
	15081A03900152	76274,71	5268,70	6,91%
	15081A03900200	16597,48	6525,29	39,31%
	15081A03900207	6548,30	4287,91	65,48%
	15081A03900208	1010,96	0,06	0,01%
	15081A03900213	16123,32	7014,64	43,51%
	15081A03900214	1370,27	879,01	64,15%
	15081A03900215	1500,99	302,42	20,15%
	15081A03900219	6740,68	1532,42	22,73%
	15081A03900221	815,91	721,40	88,42%
	15081A03900222	245,26	245,26	100,00%
	15081A03900223	905,30	897,14	99,10%
	15081A03900226	264,89	242,16	91,42%
	15081A03900227	206,07	193,90	94,10%
	15081A03900228	527,48	493,73	93,60%
	15081A03900229	1128,95	966,03	85,57%
	15081A03900230	279,08	12,38	4,44%
	15081A03900231	2063,53	1665,28	80,70%
	15081A03900232	507,50	492,85	97,11%
	15081A03900239	2481,43	1635,08	65,89%
	15081A03900240	12453,84	754,91	6,06%
	15081A03900271	11213,81	1934,85	17,25%
	15081A03900272	4365,61	2298,04	52,64%
	15081A03900273	4673,05	3411,79	73,01%
	15081A03900274	1690,98	225,77	13,35%
	15081A03900278	2860,60	1059,33	37,03%
	15081A03900280	9739,43	3328,44	34,17%
	15081A03900295	459,41	0,91	0,20%
	15081A03900296	2160,99	524,30	24,26%
	15081A03900297	420,71	420,58	99,97%
	15081A03900347	713,20	713,20	100,00%
	15081A03900402	1568,99	449,07	28,62%
	15081A03900413	434,35	0,40	0,09%
	15081A03900425	310,21	165,85	53,46%
	15081A03900430	993,92	934,21	93,99%
	15081A03900433	308,71	264,12	85,56%
	15081A03900434	316,07	267,27	84,56%
	15081A03900435	316,30	266,54	84,27%
	15081A03900436	428,17	428,17	100,00%
	15081A03900437	720,92	720,92	100,00%
	15081A03900438	619,38	481,53	77,74%
	15081A03900439	581,98	350,57	60,24%
	15081A03900440	254,82	237,99	93,40%
	15081A03900441	203,68	199,15	97,77%
	15081A03900442	926,13	916,57	98,97%

Plano Nº 0071A-0308	Referencia Catastral	Superficie (m²)	Superficie Afectada (m²)	Porcentaxe Afectada
	15081A03900443	289,09	289,09	100,00%
	15081A03900444	176,89	176,89	100,00%
	15081A03900445	2225,40	1603,59	72,06%
	15081A03900451	669,85	107,47	16,04%
	15081A03900454	122,46	101,72	83,07%
	15081A04000540	725,24	489,69	67,52%
	15081A04000541	1475,23	201,84	13,68%
	15081A04000546	1800,57	36,48	2,03%
	15081A04000547	667,49	21,02	3,15%
	15081A04000552	265,05	16,26	6,13%
	15081A04000696	1138,38	394,36	34,64%
	15081A04000698	613,56	60,21	9,81%
	15081A04000699	293,39	5,41	1,84%
	15081A04000700	1104,72	84,15	7,62%
	15081A04000701	553,65	512,24	92,52%
	15081A04000702	368,31	327,52	88,92%
	15081A04000703	419,10	113,98	27,20%
	15081A04000706	1049,91	161,88	15,42%
	15081A04000858	944,97	409,68	43,35%

Plano Nº 0071A-0404	Referencia Catastral	Superficie (m²)	Superficie Afectada (m²)	Porcentaxe Afectada
	000200800NH77B	2055,26	0,00	0,00%
	000700100NH77B	39969,61	7499,06	18,76%
	000700400NH77B	56619,18	6820,01	12,05%
	000800400NH77B	2625,94	1163,00	44,29%
	000800500NH77B	3836,50	551,81	14,38%
	000800600NH77B	2936,65	2,89	0,10%
	000800700NH77B	5075,60	2434,12	47,96%
	000801000NH77B	1991,49	1090,27	54,75%
	000801100NH77B	589,91	87,49	14,83%
	000801300NH77B	1027,58	0,11	0,01%
	001300100NH77B	3957,09	2225,78	56,25%
	001300300NH77B	5748,95	3665,02	63,75%
	001800100NH77B	13788,03	3131,43	22,71%
	001800200NH77B	1463,91	158,20	10,81%
	001800300NH77B	1029,25	628,12	61,03%
	001800400NH77B	705,23	1,16	0,16%
	001800500NH77B	2013,42	137,64	6,84%
	15081A00700204	6841,39	3945,62	57,67%
	15081A00700206	1735,47	1226,61	70,68%
	15081A00700207	1992,60	1380,49	69,28%
	15081A00700210	6093,74	1541,78	25,30%
	15081A00700216	11051,85	3095,62	28,01%
	15081A00700346	846,73	0,18	0,02%
	15081A00700353	2280,74	487,71	21,38%
	15081A00800019	83414,55	9761,95	11,70%
	15081A00800025	3080,38	878,21	28,51%
	15081A00800030	12694,52	6797,25	53,54%
	15081A00800061	46535,17	804,84	1,73%
	15081A00800065	8977,24	405,90	4,52%
	15081A00800068	18271,13	5861,85	32,08%
	15081A00800078	1418,47	148,09	10,44%
	15081A00800081	8160,70	468,41	5,74%
	15081A00800083	4814,29	76,20	1,58%
	15081A00800115	4399,74	1,57	0,04%
	15081A00800123	1134,42	1080,22	95,22%
	15081A00800124	407,59	393,52	96,55%
	15081A00800125	418,02	418,02	100,00%
	15081A00800128	3811,07	2090,99	54,87%
	15081A00800132	582,87	572,71	98,26%
	15081A00800133	502,15	477,49	95,09%
	15081A00800138	1371,50	1129,29	82,34%
	15081A00800139	1179,23	1035,14	87,78%
	15081A00800140	1171,61	927,28	79,15%
	15081A00800141	708,45	182,26	25,73%
	15081A00800160	1172,48	5,30	0,45%

Plano Nº 0071A-0404	Referencia Catastral	Superficie (m²)	Superficie Afectada (m²)	Porcentaxe Afectada
	15081A00800161	2129,05	3,56	0,17%
	15081A00800162	5077,52	887,60	17,48%
	15081A00800178	4201,22	1720,38	40,95%
	15081A00800180	1622,43	27,53	1,70%
	15081A00800181	1330,56	865,09	65,02%
	15081A00800182	302,47	287,14	94,93%
	15081A00800184	672,64	354,85	52,75%
	15081A00800185	2587,00	1943,54	75,13%
	15081A00800186	936,10	88,72	9,48%
	15081A00800192	3308,72	2173,43	65,69%
	15081A00800193	1112,87	145,31	13,06%
	15081A00800291	922,29	153,84	16,68%
	15081A00800292	1312,32	390,23	29,74%
	15081A00800296	227,67	87,90	38,61%
	15081A00800297	689,29	442,04	64,13%
	15081A00800305	4251,43	2822,90	66,40%
	15081A00800310	1084,61	661,33	60,97%
	15081A00900001	7509,46	5589,82	74,44%
	15081A00900004	5384,75	4008,55	74,44%
	15081A00900009	2979,87	796,74	26,74%
	15081A00900017	5271,59	11,11	0,21%
	15081A00900019	3748,13	250,35	6,68%
	15081A00900020	2982,33	1961,18	65,76%
	15081A00900021	2537,10	2116,46	83,42%
	15081A00900026	3571,05	1389,65	38,91%
	15081A00900028	586,55	209,95	35,79%
	15081A00900029	684,68	384,10	56,10%
	15081A00900056	1926,08	1102,78	57,26%
	15081A00900057	757,75	651,49	85,98%
	15081A00900059	407,93	322,29	79,01%
	15081A00900061	1924,21	1542,04	80,14%
	15081A00900063	1849,86	1700,69	91,94%
	15081A00900064	1072,36	636,40	59,35%
	15081A00900066	1936,36	719,71	37,17%
	15081A00900067	3604,00	16,38	0,45%
	15081A00900138	2495,35	711,56	28,52%
	15081A00900139	1495,85	716,45	47,90%
	15081A00900141	3232,54	161,78	5,00%
	15081A00900142	12777,87	6494,88	50,83%
	15081A00900143	1143,62	811,37	70,95%
	15081A00900159	7164,54	1974,42	27,56%
	15081A00900160	1308,83	615,21	47,00%
	15081A00900168	5347,96	235,78	4,41%
	15081A00900169	2533,76	2210,04	87,22%
	15081A00900171	4865,09	3192,59	65,62%

Plano Nº 0071A-0404	Referencia Catastral	Superficie (m²)	Superficie Afectada (m²)	Porcentaxe Afectada
	15081A00900177	8982,54	5784,65	64,40%
	15081A00900178	2336,75	1279,36	54,75%
	15081A00900179	1338,11	17,35	1,30%
	15081A00900190	3913,93	2482,89	63,44%
	15081A00900191	3786,41	3186,12	84,15%
	15081A00900195	28309,25	6696,48	23,65%
	15081A00900199	13224,35	1032,24	7,81%
	15081A00900243	1951,65	1768,92	90,64%
	15081A00900244	1656,26	1345,29	81,22%
	15081A00900245	1730,25	860,06	49,71%
	15081A00900247	630,20	2,60	0,41%
	15081A00900258	2286,92	77,91	3,41%
	15081A00900267	1185,47	545,45	46,01%
	15081A00900268	4596,11	2047,81	44,56%
	15081A00900385	2956,25	222,92	7,54%
	15081A00900387	16206,76	3646,98	22,50%
	15081A00900387	16206,76	3646,98	22,50%
	15081A00900387	16206,76	3646,98	22,50%
	15081A00900422	2203,04	25,54	1,16%
	15081A00900438	196,06	0,58	0,29%
	15081A00900441	1626,82	0,10	0,01%
	15081A00900441	1626,82	0,10	0,01%
	15081A00900442	458,72	348,53	75,98%
	15081A00900444	1663,09	1215,14	73,07%
	15081A00900446	88,12	63,64	72,22%
	15081A00900447	85,62	61,77	72,15%
	15081A00900448	83,49	59,65	71,45%
	15081A00900449	86,50	62,37	72,10%
	15081A00900450	88,09	67,01	76,07%
	15081A00900452	520,64	30,65	5,89%
	15081A00900467	1405,27	7,60	0,54%
	15081A00900475	388,91	231,28	59,47%
	15081A00900506	671,15	30,73	4,58%
	15081A00900507	1118,40	321,96	28,79%
	15081A00900509	1723,03	115,44	6,70%
	15081A00900511	1907,21	217,27	11,39%
	15081A00900556	5100,97	1529,03	29,98%
	15081A00900637	482,34	0,00	0,00%
	15081A00900638	498,99	440,74	88,33%
	15081A00900648	412,25	386,11	93,66%

Plano Nº 0071A-0405	Referencia Catastral	Superficie (m²)	Superficie Afectada (m²)	Porcentaxe Afectada
	001800500NH77B	2013,42	137,64	6,84%
	001801200NH77B	835,45	0,59	0,07%
	001801400NH77B	1669,26	15,05	0,90%
	15081A00600491	30397,21	3337,11	10,98%
	15081A00900195	28309,25	6696,48	23,65%
	15081A00900199	13224,35	1032,24	7,81%
	15081A00900208	1745,39	1160,50	66,49%
	15081A00900209	1950,17	1843,99	94,56%
	15081A00900213	2940,24	43,04	1,46%
	15081A00900215	6539,71	4601,70	70,37%
	15081A00900217	2946,13	5,80	0,20%
	15081A00900219	3906,23	24,16	0,62%
	15081A00900224	827,54	685,03	82,78%
	15081A00900225	854,58	826,43	96,71%
	15081A00900226	418,77	399,91	95,50%
	15081A00900228	355,71	247,86	69,68%
	15081A00900229	587,18	467,01	79,54%
	15081A00900230	679,71	572,79	84,27%
	15081A00900231	166,55	153,80	92,35%
	15081A00900233	595,44	462,12	77,61%
	15081A00900234	219,72	185,44	84,40%
	15081A00900239	776,52	76,86	9,90%
	15081A00900240	1085,28	134,26	12,37%
	15081A00900241	620,37	199,84	32,21%
	15081A00900242	636,11	291,82	45,88%
	15081A00900243	1951,65	1768,92	90,64%
	15081A00900244	1656,26	1345,29	81,22%
	15081A00900245	1730,25	860,06	49,71%
	15081A00900267	1185,47	545,45	46,01%
	15081A00900268	4596,11	2047,81	44,56%
	15081A00900269	3803,09	876,40	23,04%
	15081A00900270	3982,01	93,67	2,35%
	15081A00900273	3934,85	1327,66	33,74%
	15081A00900274	983,94	782,26	79,50%
	15081A00900275	1209,47	18,58	1,54%
	15081A00900380	5057,91	39,63	0,78%
	15081A00900382	241,33	241,33	100,00%
	15081A00900384	475,19	134,74	28,36%
	15081A00900470	1140,68	286,51	25,12%
	15081A00900472	1302,65	305,29	23,44%
	15081A00900480	1371,10	1242,44	90,62%
	15081A00900495	366,43	281,26	76,76%
	15081A00900496	867,30	7,65	0,88%
	15081A00900501	1361,22	905,67	66,53%
	15081A00900502	764,06	18,78	2,46%

Plano Nº 0071A-0405	Referencia Catastral	Superficie (m²)	Superficie Afectada (m²)	Porcentaxe Afectada
	15081A00900506	671,15	30,73	4,58%
	15081A00900646	2542,85	1900,91	74,76%

Plano Nº 0071A-0406	Referencia Catastral	Superficie (m²)	Superficie Afectada (m²)	Porcentaxe Afectada
	001000100NH76F	85667,49	7020,63	8,20%
	001500200NH76F	1354,82	31,10	2,30%
	001500300NH76F	30897,77	6919,24	22,39%
	001500400NH76F	958,79	351,83	36,70%
	001500500NH76F	3183,33	1654,98	51,99%
	001500600NH76F	773,56	745,93	96,43%
	001501400NH76F	6809,16	3841,50	56,42%
	001503400NH76F	1709,18	1067,09	62,43%
	15081A00200087	13376,20	4753,67	35,54%
	15081A00200088	990,68	757,93	76,51%
	15081A00200089	1667,87	24,39	1,46%
	15081A00200095	597,91	6,18	1,03%
	15081A00200096	1627,32	1463,20	89,91%
	15081A00200097	1662,47	197,38	11,87%
	15081A00200100	1302,78	346,64	26,61%
	15081A00200101	1916,68	830,26	43,32%
	15081A00200102	3074,67	1153,32	37,51%
	15081A00200104	4340,91	1209,26	27,86%
	15081A00200910	8595,54	1134,61	13,20%
	15081A00201592	600,04	9,24	1,54%
	15081A00201593	1080,00	416,71	38,58%
	15081A00300122	347150,56	12523,49	3,61%
	15081A00300332	1137,62	1039,35	91,36%
	15081A00300333	1761,91	832,08	47,23%
	15081A00300736	366,90	124,05	33,81%
	15081A00300737	238,06	108,26	45,48%
	15081A00300738	252,06	56,60	22,46%
	15081A00400051	16800,53	2963,66	17,64%
	15081A00400052	2388,76	1542,32	64,57%
	15081A00400056	13770,65	3753,53	27,26%
	15081A00400065	533,00	504,06	94,57%
	15081A00400066	3564,79	1706,51	47,87%
	15081A00400092	6341,25	565,71	8,92%
	15081A00400093	528,87	426,37	80,62%
	15081A00400094	495,42	490,21	98,95%
	15081A00400095	1743,45	1506,43	86,41%
	15081A00400096	2645,39	1338,94	50,61%
	15081A00400097	438,60	410,15	93,51%
	15081A00400098	368,90	344,72	93,45%
	15081A00400104	828,91	806,96	97,35%
	15081A00400105	787,79	762,32	96,77%
	15081A00400110	115,08	115,08	100,00%
	15081A00400111	232,49	232,49	100,00%
	15081A00400112	233,56	233,56	100,00%
	15081A00400113	238,32	238,32	100,00%

Plano Nº 0071A-0406	Referencia Catastral	Superficie (m²)	Superficie Afectada (m²)	Porcentaxe Afectada
	15081A00400115	2884,16	1324,51	45,92%
	15081A00400116	584,76	211,46	36,16%
	15081A00400118	433,42	1,51	0,35%
	15081A00400119	859,96	0,19	0,02%
	15081A00400131	662,93	625,75	94,39%
	15081A00400135	412,33	241,98	58,68%
	15081A00400136	378,49	378,49	100,00%
	15081A00400138	1702,04	1652,69	97,10%
	15081A00400140	470,07	386,25	82,17%
	15081A00400141	2198,32	774,48	35,23%
	15081A00400142	550,90	523,06	94,95%
	15081A00400143	659,18	648,46	98,37%
	15081A00400144	2622,22	2302,66	87,81%
	15081A00400145	1946,79	1719,92	88,35%
	15081A00400146	890,04	295,13	33,16%
	15081A00400147	735,74	11,18	1,52%
	15081A00400149	910,59	150,02	16,47%
	15081A00400151	644,33	635,14	98,57%
	15081A00400152	1325,77	589,23	44,44%
	15081A00400159	1489,85	1,16	0,08%
	15081A00400160	513,74	335,13	65,23%
	15081A00400161	1788,67	1512,51	84,56%
	15081A00400177	1502,90	600,37	39,95%
	15081A00400178	1851,41	823,06	44,46%
	15081A00400180	638,87	233,07	36,48%
	15081A00400181	2409,53	830,86	34,48%
	15081A00400193	8794,12	250,38	2,85%
	15081A00400194	1494,49	198,07	13,25%
	15081A00400195	1531,22	746,59	48,76%
	15081A00400196	3176,74	1148,22	36,14%
	15081A00400197	2277,19	1518,34	66,68%
	15081A00400200	1711,05	1687,18	98,61%
	15081A00400201	374,58	374,58	100,00%
	15081A00400202	297,43	297,43	100,00%
	15081A00400203	141,04	141,04	100,00%
	15081A00400209	2712,31	117,57	4,33%
	15081A00400215	915,46	795,98	86,95%
	15081A00400231	3789,61	2637,57	69,60%
	15081A00400241	201,02	201,02	100,00%
	15081A00400244	633,29	633,29	100,00%
	15081A00400256	170,91	133,28	77,98%
	15081A00400257	828,69	372,00	44,89%
	15081A00400259	563,05	408,93	72,63%
	15081A00400263	1591,42	33,14	2,08%
	15081A00500470	265499,53	22178,65	8,35%

Plano Nº 0071A-0407	Referencia Catastral	Superficie (m²)	Superficie Afectada (m²)	Porcentaxe Afectada
	000400100NH76D	1854,56	878,67	47,38%
	000400200NH76D	1224,50	525,19	42,89%
	000400300NH76D	2477,45	986,62	39,82%
	000400800NH76D	2015,38	0,55	0,03%
	000400900NH76D	561,40	0,43	0,08%
	000401100NH76D	1064,28	18,17	1,71%
	001300100NH76D	5226,99	1828,21	34,98%
	001400100NH76D	1736,59	1039,66	59,87%
	001400300NH76D	1270,27	103,77	8,17%
	001500300NH76F	30897,77	6919,24	22,39%
	001503400NH76F	1709,18	1067,09	62,43%
	001503800NH76F	1616,83	801,00	49,54%
	001503900NH76F	2729,94	0,07	0,00%
	001504100NH76F	1482,91	811,90	54,75%
	001800100NH76F	1088,72	10,75	0,99%
	001900100NH76F	1777,16	448,79	25,25%
	001900200NH76F	1290,59	695,56	53,90%
	001900300NH76F	3190,29	1970,30	61,76%
	001900500NH76F	1067,01	624,89	58,56%
	001900600NH76F	1974,97	60,06	3,04%
	001900800NH76F	1029,70	399,94	38,84%
	001901200NH76F	2019,55	4,56	0,23%
	001901500NH76F	2445,02	568,00	23,23%
	001902200NH76F	529,58	6,08	1,15%
	001902500NH76F	1201,63	578,94	48,18%
	001903100NH76F	925,07	0,00	0,00%
	001903300NH76F	664,29	174,88	26,33%
	001903600NH76F	1156,72	76,77	6,64%
	001903700NH76F	6627,45	4111,25	62,03%
	001903800NH76F	701,63	102,20	14,57%
	002000800NH76F	2177,41	347,66	15,97%
	002001400NH76F	3010,93	702,15	23,32%
	002002600NH76F	284,71	1,66	0,58%
	002002800NH76F	243,62	64,70	26,56%
	002003800NH76F	369,20	108,11	29,28%
	002004000NH76F	129,48	5,06	3,91%
	002004200NH76F	139,15	0,06	0,05%
	002006100NH76F	1506,29	1466,10	97,33%
	002006400NH76F	24499,20	6989,63	28,53%
	002008900NH76F	1451,25	923,06	63,60%
	002010500NH76F	1454,06	1285,20	88,39%
	002400100NH76F	10804,85	4718,88	43,67%
	002400200NH76F	668,72	13,40	2,00%
	002400600NH76F	929,84	43,42	4,67%
	002401000NH76F	2081,84	856,31	41,13%

Plano Nº 0071A-0407	Referencia Catastral	Superficie (m²)	Superficie Afectada (m²)	Porcentaxe Afectada
	002401200NH76F	1124,42	78,28	6,96%
	002401300NH76F	2310,16	51,32	2,22%
	002401400NH76F	2252,15	48,36	2,15%
	002401500NH76F	477,12	180,48	37,83%
	002401700NH76F	1240,88	103,85	8,37%
	002401900NH76F	621,97	13,59	2,19%
	002402000NH76F	718,14	659,17	91,79%
	002402100NH76F	5115,42	2264,85	44,28%
	002402200NH76F	4500,46	3017,30	67,04%
	002402300NH76F	931,95	150,68	16,17%
	15081A00100126	831,37	580,11	69,78%
	15081A00100131	1622,39	1558,10	96,04%
	15081A00100132	3058,39	1911,74	62,51%
	15081A00100142	422716,28	28292,00	6,69%
	15081A00100143	1548,49	95,30	6,15%
	15081A00100169	2026,31	1282,89	63,31%
	15081A00100172	6845,57	3988,08	58,26%
	15081A00100174	1144,92	719,26	62,82%
	15081A00100176	1801,87	1691,18	93,86%
	15081A00100180	390,08	18,52	4,75%
	15081A00100799	1042,71	607,67	58,28%
	15081A00100800	565,81	350,48	61,94%
	15081A00100801	565,81	411,76	72,77%
	15081A00200012	640,93	24,11	3,76%
	15081A00200015	293,88	227,04	77,25%
	15081A00200021	978,10	3,20	0,33%
	15081A00200026	618,33	249,36	40,33%
	15081A00200030	2501,13	1836,10	73,41%
	15081A00200031	564,80	458,84	81,24%
	15081A00200045	306,81	290,06	94,54%
	15081A00200046	146,36	90,41	61,77%
	15081A00200050	206,04	167,30	81,19%
	15081A00200055	3744,00	3164,33	84,52%
	15081A00200057	1579,90	198,72	12,58%
	15081A00200059	3219,89	1198,91	37,23%
	15081A00200061	594,20	427,96	72,02%
	15081A00200062	337,62	200,48	59,38%
	15081A00200063	397,78	201,77	50,73%
	15081A00200064	1552,67	1160,55	74,75%
	15081A00200067	918,01	892,53	97,22%
	15081A00200069	796,32	46,68	5,86%
	15081A00200070	840,17	400,37	47,65%
	15081A00200071	1508,29	1352,43	89,67%
	15081A00200072	1251,26	0,08	0,01%
	15081A00200073	1433,28	172,66	12,05%

Plano Nº 0071A-0407	Referencia Catastral	Superficie (m²)	Superficie Afectada (m²)	Porcentaxe Afectada
	15081A00200074	1687,86	48,80	2,89%
	15081A00200076	5282,82	4119,25	77,97%
	15081A00200077	3426,54	189,97	5,54%
	15081A00200078	933,73	933,35	99,96%
	15081A00200079	4284,65	2883,01	67,29%
	15081A00200080	737,11	19,91	2,70%
	15081A00200081	241,35	4,60	1,90%
	15081A00200082	2056,98	1077,55	52,39%
	15081A00200083	1964,13	1789,12	91,09%
	15081A00200085	4315,00	268,86	6,23%
	15081A00200086	3990,18	346,01	8,67%
	15081A00200087	13376,20	4753,67	35,54%
	15081A00200088	990,68	757,93	76,51%
	15081A00200089	1667,87	24,39	1,46%
	15081A00200112	1563,40	23,26	1,49%
	15081A00200114	1638,30	75,82	4,63%
	15081A00200115	2270,35	2158,23	95,06%
	15081A00200116	1551,49	1551,49	100,00%
	15081A00200117	1039,86	620,64	59,69%
	15081A00200118	767,58	1,76	0,23%
	15081A00200138	744,96	238,30	31,99%
	15081A00200139	842,46	809,07	96,04%
	15081A00200140	887,78	719,99	81,10%
	15081A00200142	1024,17	354,83	34,65%
	15081A00200143	1457,76	868,75	59,59%
	15081A00200144	2828,34	1979,66	69,99%
	15081A00200150	5569,58	1662,08	29,84%
	15081A00200151	829,35	829,35	100,00%
	15081A00200152	663,94	566,83	85,37%
	15081A00200155	2536,56	377,76	14,89%
	15081A00200160	2494,36	1875,47	75,19%
	15081A00200162	3343,13	0,38	0,01%
	15081A00200163	1259,22	1170,70	92,97%
	15081A00200164	1432,55	915,30	63,89%
	15081A00200165	1700,82	207,30	12,19%
	15081A00200166	1105,04	34,55	3,13%
	15081A00200168	644,40	1,19	0,19%
	15081A00200169	1323,74	18,86	1,42%
	15081A00200181	602,54	45,72	7,59%
	15081A00200182	599,46	345,43	57,62%
	15081A00200183	612,50	461,82	75,40%
	15081A00200184	1274,83	1127,10	88,41%
	15081A00200185	525,66	505,12	96,09%
	15081A00200186	372,52	361,62	97,08%
	15081A00200187	1497,29	1209,76	80,80%

Plano Nº 0071A-0407	Referencia Catastral	Superficie (m²)	Superficie Afectada (m²)	Porcentaxe Afectada
	15081A00200188	1255,99	847,46	67,47%
	15081A00200189	1096,39	753,02	68,68%
	15081A00200190	1238,66	859,24	69,37%
	15081A00200198	854,25	816,97	95,64%
	15081A00200199	751,00	719,42	95,80%
	15081A00200200	1154,14	101,19	8,77%
	15081A00200208	1284,30	5,75	0,45%
	15081A00200209	1137,34	981,41	86,29%
	15081A00200210	3476,77	1433,71	41,24%
	15081A00200211	1018,35	664,57	65,26%
	15081A00200212	834,66	5,77	0,69%
	15081A00200215	634,93	606,39	95,51%
	15081A00200216	285,11	281,81	98,84%
	15081A00200217	349,84	344,40	98,45%
	15081A00200219	1199,24	555,89	46,35%
	15081A00200220	1817,98	1568,68	86,29%
	15081A00200221	1008,00	798,51	79,22%
	15081A00200222	2919,42	571,42	19,57%
	15081A00200237	1470,42	210,35	14,31%
	15081A00200243	1044,72	924,88	88,53%
	15081A00200244	1129,11	1069,67	94,74%
	15081A00200245	3380,39	410,52	12,14%
	15081A00200246	1009,46	241,58	23,93%
	15081A00200252	891,15	632,99	71,03%
	15081A00200253	804,47	617,71	76,78%
	15081A00200254	930,46	787,89	84,68%
	15081A00200255	642,10	576,89	89,84%
	15081A00200256	601,87	569,49	94,62%
	15081A00200257	975,31	930,24	95,38%
	15081A00200258	422,06	404,95	95,95%
	15081A00200259	515,82	125,90	24,41%
	15081A00200260	1134,37	47,42	4,18%
	15081A00200273	990,41	681,55	68,82%
	15081A00200274	1668,04	664,05	39,81%
	15081A00200275	1582,14	555,22	35,09%
	15081A00200281	1079,96	294,20	27,24%
	15081A00200282	617,28	433,37	70,21%
	15081A00200283	593,72	426,42	71,82%
	15081A00200284	1224,28	2,11	0,17%
	15081A00200291	939,25	13,06	1,39%
	15081A00200301	494,24	117,90	23,86%
	15081A00200302	572,00	423,22	73,99%
	15081A00200306	1573,20	69,42	4,41%
	15081A00200308	1205,40	709,29	58,84%
	15081A00200309	989,25	834,87	84,39%

Plano Nº 0071A-0407	Referencia Catastral	Superficie (m²)	Superficie Afectada (m²)	Porcentaxe Afectada
	15081A00200310	1163,68	1111,20	95,49%
	15081A00200311	3120,56	836,67	26,81%
	15081A00200313	451,69	300,10	66,44%
	15081A00200316	1200,02	92,51	7,71%
	15081A00200317	1454,41	426,71	29,34%
	15081A00200318	1488,35	631,42	42,42%
	15081A00200319	1170,27	864,26	73,85%
	15081A00200320	740,36	739,85	99,93%
	15081A00200321	927,72	890,13	95,95%
	15081A00200322	573,90	548,50	95,57%
	15081A00200323	330,22	328,95	99,62%
	15081A00200359	172,46	2,24	1,30%
	15081A00200361	190,73	4,05	2,12%
	15081A00200362	235,52	9,83	4,17%
	15081A00200365	315,47	5,18	1,64%
	15081A00200366	716,48	447,75	62,49%
	15081A00200367	393,00	231,63	58,94%
	15081A00200368	466,46	333,30	71,45%
	15081A00200369	817,11	545,51	66,76%
	15081A00200371	308,80	183,81	59,52%
	15081A00200372	516,30	322,90	62,54%
	15081A00200373	611,67	444,12	72,61%
	15081A00200374	259,33	182,42	70,34%
	15081A00200376	347,18	232,75	67,04%
	15081A00200377	380,57	224,37	58,96%
	15081A00200378	132,14	122,58	92,76%
	15081A00200379	205,43	67,19	32,71%
	15081A00200380	326,54	179,86	55,08%
	15081A00200382	660,87	288,07	43,59%
	15081A00200385	390,79	255,17	65,30%
	15081A00200387	81,56	27,09	33,22%
	15081A00200388	1857,93	1755,26	94,47%
	15081A00200389	110,14	48,52	44,05%
	15081A00200393	550,10	46,12	8,38%
	15081A00200394	285,16	50,48	17,70%
	15081A00200395	239,56	50,31	21,00%
	15081A00200398	433,20	147,13	33,96%
	15081A00200399	289,87	99,71	34,40%
	15081A00200400	771,46	319,57	41,42%
	15081A00200403	147,07	147,07	100,00%
	15081A00200404	164,86	160,45	97,32%
	15081A00200407	3455,14	1808,32	52,34%
	15081A00200409	701,91	595,45	84,83%
	15081A00200411	281,20	281,20	100,00%
	15081A00200412	827,69	328,11	39,64%

Plano Nº 0071A-0407	Referencia Catastral	Superficie (m²)	Superficie Afectada (m²)	Porcentaxe Afectada
	15081A00200419	2555,30	1052,01	41,17%
	15081A00200420	2022,97	1045,14	51,66%
	15081A00200422	151,75	151,75	100,00%
	15081A00200424	272,20	35,52	13,05%
	15081A00200425	371,98	47,27	12,71%
	15081A00200426	382,06	66,51	17,41%
	15081A00200435	2203,55	1676,16	76,07%
	15081A00200436	1559,78	20,53	1,32%
	15081A00200437	1206,52	850,43	70,49%
	15081A00200439	3968,52	2202,02	55,49%
	15081A00200442	4260,18	11,67	0,27%
	15081A00200443	3996,51	3620,40	90,59%
	15081A00200445	671,51	671,51	100,00%
	15081A00200447	220,64	190,77	86,46%
	15081A00200449	296,00	87,40	29,53%
	15081A00200458	2789,41	1580,57	56,66%
	15081A00200459	310,07	170,83	55,09%
	15081A00200462	291,87	291,87	100,00%
	15081A00200476	3380,21	1956,00	57,87%
	15081A00200477	404,49	392,61	97,06%
	15081A00200478	253,63	226,91	89,47%
	15081A00200482	1074,71	104,39	9,71%
	15081A00200486	1601,04	1187,75	74,19%
	15081A00200487	118,47	101,89	86,00%
	15081A00200488	72,83	53,56	73,55%
	15081A00200490	204,84	10,61	5,18%
	15081A00200491	202,29	166,61	82,36%
	15081A00200492	483,64	483,64	100,00%
	15081A00200494	194,06	194,06	100,00%
	15081A00200495	364,15	364,15	100,00%
	15081A00200497	322,45	322,45	100,00%
	15081A00200498	227,21	218,37	96,11%
	15081A00200502	446,12	62,11	13,92%
	15081A00200503	262,21	34,35	13,10%
	15081A00200504	405,37	29,26	7,22%
	15081A00200505	137,74	10,38	7,53%
	15081A00200506	156,10	12,25	7,85%
	15081A00200507	140,06	8,33	5,95%
	15081A00200508	176,50	4,44	2,52%
	15081A00200509	184,97	0,07	0,04%
	15081A00200513	2053,15	1173,18	57,14%
	15081A00200524	2424,33	166,89	6,88%
	15081A00200526	4002,79	2651,91	66,25%
	15081A00200528	3379,64	1067,32	31,58%
	15081A00200531	354,70	1,10	0,31%

Plano Nº 0071A-0407	Referencia Catastral	Superficie (m²)	Superficie Afectada (m²)	Porcentaxe Afectada
	15081A00200534	3157,02	2837,20	89,87%
	15081A00200535	459,69	296,02	64,40%
	15081A00200536	361,57	3,72	1,03%
	15081A00200537	952,03	668,45	70,21%
	15081A00200539	1005,72	852,35	84,75%
	15081A00200548	1155,11	536,31	46,43%
	15081A00200551	2889,87	973,32	33,68%
	15081A00200552	595,57	11,53	1,94%
	15081A00200553	1127,48	1,78	0,16%
	15081A00200554	491,45	467,95	95,22%
	15081A00200555	404,85	386,96	95,58%
	15081A00200556	1062,33	590,60	55,59%
	15081A00200567	285,15	245,39	86,05%
	15081A00200568	184,95	57,56	31,12%
	15081A00200576	862,14	56,88	6,60%
	15081A00200577	1398,93	1251,38	89,45%
	15081A00200578	1233,42	1191,26	96,58%
	15081A00200579	286,95	162,42	56,60%
	15081A00200580	323,96	323,96	100,00%
	15081A00200581	429,27	252,19	58,75%
	15081A00200582	1181,11	332,10	28,12%
	15081A00200591	1481,24	129,75	8,76%
	15081A00200594	183,92	174,88	95,08%
	15081A00200595	248,13	248,13	100,00%
	15081A00200596	783,36	573,33	73,19%
	15081A00200597	950,01	950,01	100,00%
	15081A00200598	453,00	453,00	100,00%
	15081A00200599	399,56	397,90	99,58%
	15081A00200600	1043,25	557,77	53,46%
	15081A00200602	753,37	294,66	39,11%
	15081A00200603	1040,65	362,35	34,82%
	15081A00200604	682,84	4,70	0,69%
	15081A00200605	323,09	323,09	100,00%
	15081A00200606	165,54	165,54	100,00%
	15081A00200607	146,39	146,39	100,00%
	15081A00200608	159,87	159,87	100,00%
	15081A00200609	115,08	115,08	100,00%
	15081A00200638	2244,12	427,04	19,03%
	15081A00200642	672,89	368,31	54,74%
	15081A00200647	577,53	400,14	69,28%
	15081A00200648	2449,26	1439,90	58,79%
	15081A00200650	1245,29	927,23	74,46%
	15081A00200652	591,24	439,12	74,27%
	15081A00200653	519,20	360,90	69,51%
	15081A00200654	1510,77	1060,45	70,19%

Plano Nº 0071A-0407	Referencia Catastral	Superficie (m²)	Superficie Afectada (m²)	Porcentaxe Afectada
	15081A00200656	381,79	241,17	63,17%
	15081A00200658	931,43	529,22	56,82%
	15081A00200659	441,18	187,33	42,46%
	15081A00200660	512,76	46,19	9,01%
	15081A00200664	574,82	0,39	0,07%
	15081A00200665	418,53	395,34	94,46%
	15081A00200666	174,50	138,45	79,34%
	15081A00200667	441,98	441,68	99,93%
	15081A00200668	501,66	501,66	100,00%
	15081A00200669	814,25	814,25	100,00%
	15081A00200670	434,95	434,95	100,00%
	15081A00200671	763,32	763,32	100,00%
	15081A00200672	709,17	420,29	59,27%
	15081A00200673	1623,02	2,14	0,13%
	15081A00200691	1227,98	87,88	7,16%
	15081A00200693	1144,12	447,24	39,09%
	15081A00200694	896,60	373,07	41,61%
	15081A00200695	1788,41	841,11	47,03%
	15081A00200696	1820,53	530,07	29,12%
	15081A00200698	1025,62	892,56	87,03%
	15081A00200699	2967,84	1593,87	53,70%
	15081A00200704	1380,71	1138,12	82,43%
	15081A00200706	696,06	520,72	74,81%
	15081A00200707	837,07	494,89	59,12%
	15081A00200708	1347,98	747,66	55,47%
	15081A00200709	1287,27	705,42	54,80%
	15081A00200710	1151,29	675,94	58,71%
	15081A00200711	1288,00	209,86	16,29%
	15081A00200732	1732,37	975,98	56,34%
	15081A00200733	1826,54	1418,04	77,64%
	15081A00200734	1551,11	1223,02	78,85%
	15081A00200735	1013,70	752,00	74,18%
	15081A00200736	1195,95	560,26	46,85%
	15081A00200738	942,53	276,39	29,32%
	15081A00200739	765,66	328,88	42,95%
	15081A00200740	801,14	232,71	29,05%
	15081A00200744	2002,25	830,16	41,46%
	15081A00200745	2309,28	1682,45	72,86%
	15081A00200749	400,08	325,39	81,33%
	15081A00200750	430,88	390,47	90,62%
	15081A00200751	428,25	267,36	62,43%
	15081A00200777	834,06	510,42	61,20%
	15081A00200778	112,02	112,02	100,00%
	15081A00200910	8595,54	1134,61	13,20%
	15081A00200935	2660,18	68,01	2,56%

Plano Nº 0071A-0407	Referencia Catastral	Superficie (m²)	Superficie Afectada (m²)	Porcentaxe Afectada
	15081A00200937	3427,47	992,64	28,96%
	15081A00200938	2320,66	1533,03	66,06%
	15081A00200939	1178,92	1164,46	98,77%
	15081A00200940	1160,23	1032,21	88,97%
	15081A00200943	528,50	143,45	27,14%
	15081A00200944	443,42	412,06	92,93%
	15081A00200945	1009,41	881,00	87,28%
	15081A00200950	1575,91	36,95	2,34%
	15081A00200951	316,57	258,97	81,81%
	15081A00200953	386,23	56,11	14,53%
	15081A00200955	718,91	326,21	45,38%
	15081A00200958	370,32	290,57	78,46%
	15081A00200968	226,67	11,27	4,97%
	15081A00200993	5122,35	600,93	11,73%
	15081A00200995	4007,30	3198,67	79,82%
	15081A00200996	3620,67	260,18	7,19%
	15081A00200998	2619,88	9,67	0,37%
	15081A00200999	2526,86	2110,16	83,51%
	15081A00201001	3550,16	506,19	14,26%
	15081A00201008	4578,69	335,77	7,33%
	15081A00201009	1821,99	341,16	18,72%
	15081A00201013	4012,34	3445,58	85,87%
	15081A00201019	661,58	597,33	90,29%
	15081A00201053	1046,02	435,08	41,59%
	15081A00201054	759,24	253,86	33,44%
	15081A00201056	1306,90	667,04	51,04%
	15081A00201057	606,25	38,02	6,27%
	15081A00201063	462,82	58,84	12,71%
	15081A00201064	1121,90	825,47	73,58%
	15081A00201065	505,73	490,15	96,92%
	15081A00201066	702,03	677,12	96,45%
	15081A00201067	785,00	757,20	96,46%
	15081A00201068	3712,61	1165,92	31,40%
	15081A00201070	1736,88	1559,25	89,77%
	15081A00201074	1306,34	1303,61	99,79%
	15081A00201078	1863,02	1278,47	68,62%
	15081A00201079	3231,23	309,70	9,58%
	15081A00201081	16654,90	3378,44	20,28%
	15081A00201082	1354,93	1121,16	82,75%
	15081A00201083	1491,10	1402,00	94,02%
	15081A00201084	1410,06	198,62	14,09%
	15081A00201093	353,47	259,96	73,55%
	15081A00201094	2328,94	2148,23	92,24%
	15081A00201095	2631,29	1928,90	73,31%
	15081A00201106	2364,48	216,61	9,16%

Plano Nº 0071A-0407	Referencia Catastral	Superficie (m²)	Superficie Afectada (m²)	Porcentaxe Afectada
	15081A00201107	1412,75	0,14	0,01%
	15081A00201114	3225,86	1167,60	36,20%
	15081A00201115	515,68	318,18	61,70%
	15081A00201116	1260,85	779,41	61,82%
	15081A00201117	517,36	318,13	61,49%
	15081A00201123	927,60	425,84	45,91%
	15081A00201125	591,11	254,69	43,09%
	15081A00201126	545,25	254,83	46,74%
	15081A00201131	849,78	359,92	42,35%
	15081A00201132	410,40	288,01	70,18%
	15081A00201133	344,14	248,94	72,34%
	15081A00201134	1041,10	798,77	76,72%
	15081A00201135	188,67	151,42	80,25%
	15081A00201137	563,47	72,96	12,95%
	15081A00201138	1044,75	494,87	47,37%
	15081A00201139	1655,11	30,34	1,83%
	15081A00201140	1462,75	1168,12	79,86%
	15081A00201141	689,53	446,10	64,70%
	15081A00201142	974,60	750,99	77,06%
	15081A00201150	1762,86	565,42	32,07%
	15081A00201151	1820,79	1616,33	88,77%
	15081A00201156	1033,92	874,95	84,62%
	15081A00201157	2241,00	1835,84	81,92%
	15081A00201158	2097,70	879,65	41,93%
	15081A00201160	985,48	912,97	92,64%
	15081A00201161	2717,64	2573,26	94,69%
	15081A00201162	1047,57	1029,54	98,28%
	15081A00201163	1007,31	976,96	96,99%
	15081A00201164	1062,49	1044,47	98,30%
	15081A00201165	2249,45	1901,98	84,55%
	15081A00201166	1751,72	5,35	0,31%
	15081A00201168	80,62	51,89	64,36%
	15081A00201169	2094,13	1166,47	55,70%
	15081A00201171	1070,35	532,86	49,78%
	15081A00201172	583,17	276,05	47,34%
	15081A00201173	755,68	663,16	87,76%
	15081A00201174	1863,30	268,16	14,39%
	15081A00201176	1304,96	794,81	60,91%
	15081A00201177	1125,90	968,56	86,03%
	15081A00201178	891,25	742,50	83,31%
	15081A00201179	802,82	659,84	82,19%
	15081A00201180	736,61	573,66	77,88%
	15081A00201181	1194,14	971,05	81,32%
	15081A00201182	568,31	492,71	86,70%
	15081A00201184	3563,28	389,48	10,93%

Plano Nº 0071A-0407	Referencia Catastral	Superficie (m²)	Superficie Afectada (m²)	Porcentaxe Afectada
	15081A00201187	3402,94	1505,98	44,26%
	15081A00201188	2051,72	905,18	44,12%
	15081A00201189	2073,23	1058,15	51,04%
	15081A00201190	620,27	590,03	95,12%
	15081A00201191	4394,32	898,89	20,46%
	15081A00201201	198,80	23,71	11,93%
	15081A00201209	2184,79	775,12	35,48%
	15081A00201210	1174,88	383,86	32,67%
	15081A00201211	1523,00	710,95	46,68%
	15081A00201212	1393,45	1331,46	95,55%
	15081A00201214	559,64	433,58	77,47%
	15081A00201216	155,88	26,68	17,12%
	15081A00201217	288,24	175,14	60,76%
	15081A00201218	226,80	111,72	49,26%
	15081A00201219	130,77	18,10	13,84%
	15081A00201222	813,02	170,23	20,94%
	15081A00201224	852,65	90,00	10,56%
	15081A00201225	1422,06	84,40	5,93%
	15081A00201228	2234,97	1282,41	57,38%
	15081A00201230	531,43	316,68	59,59%
	15081A00201231	705,17	680,62	96,52%
	15081A00201232	1919,33	1672,73	87,15%
	15081A00201233	2573,56	2351,75	91,38%
	15081A00201234	936,17	907,24	96,91%
	15081A00201235	784,53	754,78	96,21%
	15081A00201236	626,07	537,24	85,81%
	15081A00201237	1626,18	0,33	0,02%
	15081A00201238	2275,29	3,99	0,18%
	15081A00201240	967,01	811,14	83,88%
	15081A00201241	449,86	62,42	13,87%
	15081A00201242	949,39	506,63	53,36%
	15081A00201243	3575,65	3531,79	98,77%
	15081A00201244	603,64	451,03	74,72%
	15081A00201246	1379,69	350,06	25,37%
	15081A00201247	480,72	480,72	100,00%
	15081A00201248	1461,22	703,29	48,13%
	15081A00201249	1217,69	458,48	37,65%
	15081A00201253	1757,20	1603,38	91,25%
	15081A00201254	1506,80	747,51	49,61%
	15081A00201255	2481,78	1508,18	60,77%
	15081A00201256	1069,99	877,03	81,97%
	15081A00201257	525,74	430,09	81,81%
	15081A00201258	144,43	144,43	100,00%
	15081A00201259	265,65	175,64	66,12%
	15081A00201265	768,47	72,49	9,43%

Plano Nº 0071A-0407	Referencia Catastral	Superficie (m²)	Superficie Afectada (m²)	Porcentaxe Afectada
	15081A00201266	527,26	61,23	11,61%
	15081A00201267	964,17	75,06	7,78%
	15081A00201274	974,59	48,55	4,98%
	15081A00201275	1264,01	1195,18	94,55%
	15081A00201276	752,86	709,96	94,30%
	15081A00201277	717,50	668,90	93,23%
	15081A00201278	1617,63	1450,23	89,65%
	15081A00201279	85,06	83,41	98,07%
	15081A00201280	296,28	288,29	97,30%
	15081A00201282	256,41	255,80	99,76%
	15081A00201283	151,51	138,31	91,29%
	15081A00201284	247,13	124,58	50,41%
	15081A00201285	1821,54	39,95	2,19%
	15081A00201291	699,21	22,02	3,15%
	15081A00201292	2697,84	34,86	1,29%
	15081A00201293	782,95	9,62	1,23%
	15081A00201294	914,93	9,02	0,99%
	15081A00201296	588,50	4,03	0,69%
	15081A00201298	2359,38	11,73	0,50%
	15081A00201304	1521,49	23,74	1,56%
	15081A00201306	1201,89	31,30	2,60%
	15081A00201307	1519,77	30,13	1,98%
	15081A00201309	3234,13	5,74	0,18%
	15081A00201310	2384,15	89,63	3,76%
	15081A00201330	82,37	82,37	100,00%
	15081A00201331	109,06	109,06	100,00%
	15081A00201332	117,24	111,00	94,68%
	15081A00201351	680,10	0,04	0,01%
	15081A00201400	506,04	0,52	0,10%
	15081A00201401	500,38	3,32	0,66%
	15081A00201402	453,08	47,51	10,48%
	15081A00201403	744,54	743,24	99,82%
	15081A00201404	120,21	120,21	100,00%
	15081A00201409	748,55	542,61	72,49%
	15081A00201410	674,60	610,24	90,46%
	15081A00201411	578,99	572,45	98,87%
	15081A00201413	628,26	60,87	9,69%
	15081A00201422	1579,42	80,82	5,12%
	15081A00201423	284,90	109,06	38,28%
	15081A00201427	1338,88	791,15	59,09%
	15081A00201431	749,17	666,14	88,92%
	15081A00201452	1949,13	155,48	7,98%
	15081A00201454	2207,43	1921,15	87,03%
	15081A00201457	1474,25	1155,75	78,40%
	15081A00201472	732,00	703,95	96,17%

Plano Nº 0071A-0407	Referencia Catastral	Superficie (m²)	Superficie Afectada (m²)	Porcentaxe Afectada
	15081A00201473	709,75	554,33	78,10%
	15081A00201475	275,06	161,58	58,74%
	15081A00201485	199,69	28,88	14,46%
	15081A00201488	188,08	0,03	0,01%
	15081A00201554	922,92	780,68	84,59%
	15081A00201558	962,97	883,71	91,77%
	15081A00201559	1187,80	679,10	57,17%
	15081A00201568	2365,85	39,27	1,66%
	15081A00201571	1374,07	1351,33	98,34%
	15081A00201573	842,48	799,94	94,95%
	15081A00201582	901,15	20,71	2,30%
	15081A00201585	98,00	75,76	77,31%
	15081A00201586	136,23	109,09	80,08%
	15081A00201587	1204,00	793,95	65,94%
	15081A00201588	2679,75	1489,11	55,57%
	15081A00201590	630,47	630,47	100,00%
	15081A00201591	1169,34	863,74	73,87%
	15081A00201592	600,04	9,24	1,54%
	15081A00201593	1080,00	416,71	38,58%
	15081A00201595	1100,14	17,82	1,62%
	15081A00300122	347150,56	12523,49	3,61%
	15081A00400118	433,42	1,51	0,35%
	15081A00400119	859,96	0,19	0,02%
	15081A00400131	662,93	625,75	94,39%
	15081A00400132	335,58	320,69	95,56%
	15081A00400135	412,33	241,98	58,68%
	15081A00400136	378,49	378,49	100,00%
	15081A00400138	1702,04	1652,69	97,10%
	15081A00400251	255,54	231,98	90,78%
	15081A00400252	225,32	104,90	46,56%
	15081A03400222	36580,80	1564,91	4,28%
	15081A03400230	59230,17	3866,93	6,53%
	15081A03400340	4191,88	1091,68	26,04%
	15081A03400353	1742,82	742,41	42,60%
	15081A03500015	3945,96	591,99	15,00%
	15081A03500102	3586,79	245,44	6,84%
	15081A03500107	1993,38	1,54	0,08%
	15081A03500116	2956,28	703,62	23,80%
	15081A03500140	2830,44	622,46	21,99%
	15081A03500142	6380,29	762,31	11,95%
	15081A03500191	7809,07	2,75	0,04%
	15081A03500192	13803,08	1390,88	10,08%
	15081A03500197	6561,88	525,45	8,01%
	15081A03500208	2713,32	2218,76	81,77%
	15081A03500218	2693,01	447,03	16,60%

Plano Nº 0071A-0407	Referencia Catastral	Superficie (m²)	Superficie Afectada (m²)	Porcentaxe Afectada
	15081A03500237	2472,20	296,49	11,99%
	15081A03500254	1214,11	1132,44	93,27%
	15081A03500255	1234,17	208,29	16,88%
	15081A03500256	458,24	458,24	100,00%
	15081A03500259	6015,26	3289,28	54,68%
	15081A03500260	2492,84	1615,33	64,80%
	15081A03500261	2663,80	1200,64	45,07%
	15081A03500262	1911,18	327,58	17,14%
	15081A03500263	964,60	793,57	82,27%
	15081A03500265	225,47	164,25	72,85%
	15081A03500290	4464,98	1512,56	33,88%
	15081A03500293	2083,14	484,36	23,25%
	15081A03500294	2087,78	1690,91	80,99%
	15081A03500297	2196,86	6,75	0,31%
	15081A03500298	1157,69	392,79	33,93%
	15081A03500299	1028,30	307,55	29,91%
	15081A03500300	881,83	881,83	100,00%
	15081A03500302	1427,91	1193,52	83,58%
	15081A03500303	820,71	542,33	66,08%
	15081A03500415	6414,12	2046,19	31,90%
	15081A03500417	1595,75	244,72	15,34%
	15081A03500419	4019,17	1145,63	28,50%
	15081A03500422	1674,52	328,60	19,62%
	15081A03500423	3336,97	25,96	0,78%
	15081A03500430	1975,00	1312,00	66,43%
	15081A03500431	797,69	739,63	92,72%
	15081A03500432	1115,63	1115,63	100,00%
	15081A03500433	2226,24	996,57	44,76%
	15081A03500434	1906,21	534,31	28,03%
	15081A03500439	1055,55	1055,55	100,00%
	15081A03500440	2621,91	1103,86	42,10%
	15081A03500441	842,62	442,14	52,47%
	15081A03500442	1460,31	750,22	51,37%
	15081A03500443	1905,90	997,01	52,31%
	15081A03500444	1242,87	873,17	70,25%
	15081A03500445	3530,26	1499,79	42,48%
	15081A03500446	787,37	548,81	69,70%
	15081A03500447	886,87	143,39	16,17%
	15081A03500448	1387,12	1154,66	83,24%
	15081A03500477	897,51	12,92	1,44%
	15081A03500479	520,21	215,49	41,42%
	15081A03500485	1383,75	247,73	17,90%
	15081A03500486	818,33	1,61	0,20%
	15081A03500507	716,22	616,48	86,07%
	15081A03500508	637,21	578,18	90,74%

Plano Nº 0071A-0407	Referencia Catastral	Superficie (m²)	Superficie Afectada (m²)	Porcentaxe Afectada
	15081A03500509	1197,68	32,70	2,73%
	15081A03500513	1891,33	640,13	33,85%
	15081A03500514	1389,61	533,13	38,37%
	15081A03500515	1618,14	448,41	27,71%
	15081A03500516	1355,22	365,90	27,00%
	15081A03500517	2394,29	1580,66	66,02%
	15081A03500520	2605,91	60,99	2,34%
	15081A03500551	1712,00	508,88	29,72%
	15081A03500552	3786,88	1320,65	34,87%
	15081A03500554	1352,25	479,53	35,46%
	15081A03500557	911,08	819,15	89,91%
	15081A03500558	2886,44	1706,77	59,13%
	15081A03500566	1143,34	708,83	62,00%
	15081A03500567	3447,65	1574,64	45,67%
	15081A03500713	5410,12	89,36	1,65%
	15081A03500714	23578,00	1297,99	5,51%
	15081A03500731	2610,04	211,44	8,10%
	15081A03500732	2134,81	597,78	28,00%
	15081A03500733	3000,46	1315,05	43,83%
	15081A03500734	1376,46	819,08	59,51%
	15081A03500737	3521,39	834,10	23,69%
	15081A03500745	2019,76	995,74	49,30%
	15081A03500758	2469,37	779,43	31,56%
	15081A03501039	16570,40	2038,69	12,30%
	15081A03501059	1600,92	73,58	4,60%
	15081A03501060	1629,90	516,55	31,69%
	15081A03501087	550,42	30,73	5,58%
	15081A03501088	921,37	274,50	29,79%
	15081A03501090	1378,23	140,62	10,20%
	15081A03501091	1352,21	498,58	36,87%
	15081A03501102	1574,86	1424,47	90,45%
	15081A03501104	589,43	453,84	77,00%
	15081A03501105	580,50	559,94	96,46%
	15081A03501106	742,12	50,27	6,77%
	15081A03501107	935,45	125,39	13,40%
	15081A03501108	693,92	542,88	78,23%
	15081A03501130	511,06	453,98	88,83%
	15081A03501131	631,52	579,38	91,74%
	15081A03501132	992,01	170,05	17,14%
	15081A03501135	244,02	46,29	18,97%
	15081A03501148	494,17	332,93	67,37%
	15081A03501149	516,69	403,83	78,16%
	15081A03501150	713,32	268,45	37,63%
	15081A03501151	157,37	122,93	78,11%
	15081A03501168	4012,96	2260,12	56,32%

Plano Nº 0071A-0407	Referencia Catastral	Superficie (m²)	Superficie Afectada (m²)	Porcentaxe Afectada
	15081A03501182	783,38	244,91	31,26%
	15081A03501200	627,59	485,31	77,33%
	15081A03600323	1232,45	1024,95	83,16%
	15081A03600324	1905,69	615,73	32,31%
	15081A03600328	1054,32	848,87	80,51%
	15081A03600329	2846,64	1590,62	55,88%
	15081A03601570	6500,09	306,95	4,72%
	15081A04100042	332,02	33,68	10,14%
	15081A04100043	1392,42	725,34	52,09%
	15081A04100044	1644,51	1004,64	61,09%
	15081A04100045	691,44	646,22	93,46%
	15081A04100047	20060,48	3229,20	16,10%
	15081A04100051	334,75	334,75	100,00%
	15081A04100052	303,40	303,40	100,00%
	15081A04100053	239,17	239,17	100,00%
	15081A04100054	655,26	517,65	79,00%
	15081A04100055	1836,45	477,35	25,99%
	15081A04100056	1066,57	540,99	50,72%
	15081A04100057	1698,27	857,21	50,48%
	15081A04100058	3336,17	720,07	21,58%
	15081A04100060	7243,34	2677,99	36,97%
	15081A04100061	1958,71	831,50	42,45%
	15081A04100062	4139,02	1891,55	45,70%
	15081A04100063	3246,54	1956,34	60,26%
	15081A04100064	3077,19	1749,56	56,86%
	15081A04100065	1076,44	177,26	16,47%
	15081A04100067	1550,43	828,68	53,45%
	15081A04100068	1720,59	886,11	51,50%
	15081A04100069	1705,68	935,02	54,82%
	15081A04100070	1096,23	247,73	22,60%
	15081A04100071	4700,05	1222,07	26,00%
	15081A04100072	3587,18	546,01	15,22%
	15081A04100073	3474,61	2937,42	84,54%
	15081A04100075	5187,98	1161,63	22,39%
	15081A04100076	1335,81	705,04	52,78%
	15081A04100077	1157,95	622,65	53,77%
	15081A04100078	1035,00	554,76	53,60%
	15081A04100079	1953,72	976,41	49,98%
	15081A04100083	502,43	15,02	2,99%
	15081A04100085	2084,09	1826,50	87,64%
	15081A04100086	8204,90	3166,20	38,59%
	15081A04100087	3221,10	1183,77	36,75%
	15081A04100088	5443,22	35,67	0,66%
	15081A04100089	4477,65	1554,57	34,72%
	15081A04100090	607,00	317,73	52,34%

Plano Nº 0071A-0407	Referencia Catastral	Superficie (m²)	Superficie Afectada (m²)	Porcentaxe Afectada
	15081A04100091	483,56	361,41	74,74%
	15081A04100092	877,23	539,95	61,55%
	15081A04100093	609,49	389,69	63,94%
	15081A04100094	766,68	419,94	54,77%
	15081A04100096	554,96	72,87	13,13%
	15081A04100097	823,17	20,63	2,51%
	15081A04100100	1697,52	0,64	0,04%
	15081A04100101	620,53	375,47	60,51%
	15081A04100102	2539,99	299,72	11,80%
	15081A04100103	1675,43	1253,20	74,80%
	15081A04100104	403,30	328,54	81,46%
	15081A04100105	204,29	146,99	71,95%
	15081A04100106	143,07	96,73	67,61%
	15081A04100107	492,03	297,90	60,54%
	15081A04100109	245,19	151,16	61,65%
	15081A04100110	203,80	116,58	57,20%
	15081A04100111	2241,48	643,54	28,71%
	15081A04100112	1525,00	413,28	27,10%
	15081A04100115	69,89	40,98	58,63%
	15081A04100116	1521,24	1118,75	73,54%
	15081A04100118	514,02	421,41	81,98%
	15081A04100119	519,59	461,74	88,87%
	15081A04100122	612,42	564,10	92,11%
	15081A04100124	913,29	247,46	27,10%
	15081A04100132	1508,12	0,83	0,05%
	15081A04100133	796,49	12,54	1,57%
	15081A04100134	1862,05	68,28	3,67%
	15081A04100136	5848,34	408,46	6,98%
	15081A04100137	601,32	539,76	89,76%
	15081A04100138	415,92	378,04	90,89%
	15081A04100139	256,01	175,42	68,52%
	15081A04100140	278,13	77,72	27,94%
	15081A04100141	572,03	455,46	79,62%
	15081A04100142	3449,33	2411,63	69,92%
	15081A04100143	2358,37	2006,92	85,10%
	15081A04100144	546,19	341,93	62,60%
	15081A04100145	1161,26	560,63	48,28%
	15081A04100157	6365,01	596,87	9,38%
	15081A04100562	1727,25	504,63	29,22%
	15081A04100563	1205,69	1024,13	84,94%
	15081A04100564	544,43	468,76	86,10%
	15081A04100565	630,30	449,28	71,28%
	15081A04100566	1495,60	269,62	18,03%
	15081A04100568	3119,35	715,48	22,94%
	15081A04100569	2246,28	1383,67	61,60%

Plano Nº 0071A-0407	Referencia Catastral	Superficie (m²)	Superficie Afectada (m²)	Porcentaxe Afectada
	15081A04100570	2351,72	2309,40	98,20%
	15081A04100573	2836,14	676,40	23,85%
	15081A04100579	2125,56	1714,33	80,65%
	15081A04100580	74619,38	2582,27	3,46%
	15081A04100786	590,99	247,33	41,85%
	15081A04100787	560,49	114,74	20,47%
	15081A04100788	1949,43	1615,55	82,87%
	15081A04100791	2762,37	563,71	20,41%
	15081A04101000	1161,21	693,59	59,73%
	15081A04101001	1175,27	698,58	59,44%
	15081A04101002	1165,70	764,99	65,63%
	15081A04101044	931,43	16,80	1,80%
	15081A04101051	147,02	14,23	9,68%
	15081A04101055	213,50	116,96	54,78%
	15081A04101544	35,99	3,45	9,59%
	15081A04101545	394,95	210,57	53,32%
	15081A04101550	294,18	225,67	76,71%
	15081A04201005	10994,79	1607,49	14,62%
	15081A04201006	18960,89	5196,18	27,40%
	15081A04201008	4808,21	4263,93	88,68%
	15081A04201010	2359,61	1468,09	62,22%
	15081A04201011	4987,89	554,74	11,12%
	15081A04201013	19790,52	4165,55	21,05%
	15081A04203143	610,17	116,71	19,13%

Plano Nº 0071A-0408	Referencia Catastral	Superficie (m²)	Superficie Afectada (m²)	Porcentaxe Afectada
	000300300NH76B	11802,56	5946,56	50,38%
	000400200NH76B	1688,45	216,24	12,81%
	000400300NH76B	483,39	349,95	72,39%
	000400400NH76B	1607,55	464,49	28,89%
	000400500NH76B	1131,22	58,55	5,18%
	000500100NH76B	906,80	8,53	0,94%
	000500400NH76B	1705,97	7,11	0,42%
	000500800NH76B	1402,03	331,86	23,67%
	000900100NH76B	1496,90	847,10	56,59%
	000900200NH76B	16076,04	6036,34	37,55%
	000900300NH76B	2458,97	747,01	30,38%
	000900400NH76B	2980,40	924,81	31,03%
	000900900NH76B	3142,45	2091,04	66,54%
	000901000NH76B	2011,71	947,22	47,09%
	000901100NH76B	1286,26	853,07	66,32%
	001000500NH76B	3182,00	2005,18	63,02%
	001200300NH76D	3260,92	5,57	0,17%
	001200400NH76D	894,11	2,19	0,25%
	001201100NH76D	615,06	94,37	15,34%
	001201300NH76D	5277,17	270,70	5,13%
	001300100NH76D	5226,99	1828,21	34,98%
	001300400NH76D	4793,44	1881,98	39,26%
	001300500NH76D	1327,39	424,33	31,97%
	001300600NH76D	2907,05	2097,77	72,16%
	001300700NH76D	3891,16	2475,10	63,61%
	001300800NH76D	6413,43	2200,78	34,32%
	001400100NH76D	1736,59	1039,66	59,87%
	001400800NH76B	2399,31	1316,02	54,85%
	001400800NH76D	661,13	7,57	1,14%
	001401000NH76D	6375,74	3041,45	47,70%
	001401100NH76D	1246,61	648,30	52,01%
	001701000NH76D	3744,86	99,45	2,66%
	001701400NH76D	4669,88	39,24	0,84%
	001701500NH76D	1810,77	1,23	0,07%
	001701800NH76D	948,39	103,97	10,96%
	001701900NH76D	4089,70	2952,91	72,20%
	001702600NH76D	1096,62	25,89	2,36%
	001702800NH76D	1616,06	666,21	41,22%
	001703100NH76D	321,62	94,48	29,38%
	001703400NH76D	13329,05	6509,87	48,84%
	001703500NH76D	4153,84	1815,56	43,71%
	001800200NH76D	846,55	0,61	0,07%
	001800300NH76D	15171,21	6193,29	40,82%
	001800900NH76D	13982,92	3909,29	27,96%
	001801300NH76D	3608,94	2323,35	64,38%

Plano Nº 0071A-0408	Referencia Catastral	Superficie (m²)	Superficie Afectada (m²)	Porcentaxe Afectada
	001900100NH76D	1515,00	160,40	10,59%
	001900200NH76D	5044,40	2746,27	54,44%
	001900300NH76D	6828,03	3781,06	55,38%
	002000800NH76D	12018,71	7472,14	62,17%
	002001100NH76D	3004,99	1147,86	38,20%
	002001200NH76D	989,30	0,49	0,05%
	002001500NH76D	3415,62	2329,75	68,21%
	002300100NH76D	10746,33	2042,89	19,01%
	002300200NH76D	735,44	0,33	0,04%
	002300300NH76D	3734,60	1753,31	46,95%
	002300400NH76D	1005,11	51,57	5,13%
	002300500NH76D	45,24	7,78	17,20%
	002300600NH76D	553,00	2,59	0,47%
	002300800NH76D	8661,06	5003,40	57,77%
	002300900NH76D	2029,69	1237,37	60,96%
	002400100NH76D	12543,25	3779,25	30,13%
	002400500NH76D	766,07	100,20	13,08%
	002400600NH76D	5359,71	3969,51	74,06%
	002400800NH76D	1717,69	616,57	35,90%
	002401200NH76D	2141,42	21,07	0,98%
	15081A03500022	25853,19	5205,67	20,14%
	15081A03500024	108,59	98,17	90,41%
	15081A03500025	2400,63	2001,16	83,36%
	15081A03500026	1602,32	296,66	18,51%
	15081A03500029	1139,34	505,72	44,39%
	15081A03500030	532,98	462,21	86,72%
	15081A03500031	565,45	449,04	79,41%
	15081A03500033	1670,67	1126,07	67,40%
	15081A03500036	2811,97	1557,87	55,40%
	15081A03500038	3366,74	1339,59	39,79%
	15081A03500045	2984,66	916,46	30,71%
	15081A03500049	3302,49	634,98	19,23%
	15081A03500050	1132,73	1035,73	91,44%
	15081A03500075	1067,62	0,77	0,07%
	15081A03500076	2350,91	1972,84	83,92%
	15081A03500078	1370,53	1069,21	78,01%
	15081A03500084	2565,53	2018,05	78,66%
	15081A03500090	10616,65	2468,11	23,25%
	15081A03500102	3586,79	245,44	6,84%
	15081A03500104	216,58	145,31	67,09%
	15081A03500105	981,50	852,37	86,84%
	15081A03500106	1291,58	1037,09	80,30%
	15081A03500107	1993,38	1,54	0,08%
	15081A03500140	2830,44	622,46	21,99%
	15081A03500141	9368,80	3449,81	36,82%

Plano Nº 0071A-0408	Referencia Catastral	Superficie (m²)	Superficie Afectada (m²)	Porcentaxe Afectada
	15081A03500142	6380,29	762,31	11,95%
	15081A03500145	3640,43	2292,56	62,98%
	15081A03500148	6013,59	2926,85	48,67%
	15081A03500149	4005,94	2184,65	54,54%
	15081A03500150	976,09	213,40	21,86%
	15081A03500151	1190,49	108,21	9,09%
	15081A03500191	7809,07	2,75	0,04%
	15081A03500192	13803,08	1390,88	10,08%
	15081A03500197	6561,88	525,45	8,01%
	15081A03500203	6491,54	473,80	7,30%
	15081A03500205	1973,09	14,78	0,75%
	15081A03500207	3398,83	0,47	0,01%
	15081A03500218	2693,01	447,03	16,60%
	15081A03500237	2472,20	296,49	11,99%
	15081A03500644	5153,00	77,22	1,50%
	15081A03500645	3409,22	1436,85	42,15%
	15081A03500646	4410,93	1278,12	28,98%
	15081A03500648	1984,97	1582,96	79,75%
	15081A03500649	984,63	199,50	20,26%
	15081A03500713	5410,12	89,36	1,65%
	15081A03500714	23578,00	1297,99	5,51%
	15081A03500716	5438,84	3789,11	69,67%
	15081A03500717	2643,02	2200,13	83,24%
	15081A03500718	2043,68	1695,88	82,98%
	15081A03500719	2309,79	1295,32	56,08%
	15081A03500720	2237,10	1368,54	61,17%
	15081A03500721	1635,56	1007,04	61,57%
	15081A03500722	2871,49	1725,38	60,09%
	15081A03500723	1683,82	1083,64	64,36%
	15081A03500724	1395,59	49,85	3,57%
	15081A03500745	2019,76	995,74	49,30%
	15081A03501039	16570,40	2038,69	12,30%
	15081A03501040	1387,00	1190,37	85,82%
	15081A03501041	109,96	98,14	89,25%
	15081A03501044	811,76	288,18	35,50%
	15081A03501046	268,40	0,25	0,09%
	15081A03501047	5129,09	1465,54	28,57%
	15081A03501059	1600,92	73,58	4,60%
	15081A03501168	4012,96	2260,12	56,32%
	15081A03501181	610,58	2,83	0,46%
	15081A03501186	729,39	711,50	97,55%
	15081A03600320	999,66	823,20	82,35%
	15081A03600321	1168,93	1166,24	99,77%
	15081A03600322	1269,70	1269,70	100,00%
	15081A03600323	1232,45	1024,95	83,16%

Plano Nº 0071A-0408	Referencia Catastral	Superficie (m²)	Superficie Afectada (m²)	Porcentaxe Afectada
	15081A03600324	1905,69	615,73	32,31%
	15081A03600328	1054,32	848,87	80,51%
	15081A03600329	2846,64	1590,62	55,88%
	15081A03600336	716,61	552,09	77,04%
	15081A03600337	667,40	648,72	97,20%
	15081A03600338	629,82	606,53	96,30%
	15081A03600339	843,95	555,43	65,81%
	15081A03600439	57268,42	20682,37	36,11%
	15081A03600442	1110,44	82,98	7,47%
	15081A03600443	1307,77	73,07	5,59%
	15081A03600444	1067,06	57,91	5,43%
	15081A03600445	5289,69	236,82	4,48%
	15081A03600446	2276,25	11,27	0,50%
	15081A03600448	364,67	77,47	21,24%
	15081A03600449	328,36	31,41	9,57%
	15081A03600450	332,41	19,29	5,80%
	15081A03600451	700,76	25,44	3,63%
	15081A03600470	4165,46	2281,67	54,78%
	15081A03601368	430,70	60,41	14,03%
	15081A03601570	6500,09	306,95	4,72%
	15081A03601573	1898,98	902,98	47,55%
	15081A03601574	1898,97	857,02	45,13%
	15081A03601575	1898,99	813,78	42,85%
	15081A03601576	527,01	2,35	0,45%
	15081A03900006	1305,38	1178,39	90,27%
	15081A03900012	2854,53	2648,42	92,78%
	15081A03900021	1849,94	154,28	8,34%
	15081A04000003	1747,39	32,84	1,88%
	15081A04000007	7405,62	3488,53	47,11%
	15081A04000009	2436,95	686,83	28,18%
	15081A04000010	2737,75	1122,87	41,01%
	15081A04000011	2796,08	1249,51	44,69%
	15081A04000061	6248,98	576,71	9,23%
	15081A04000069	1266,91	678,16	53,53%
	15081A04000070	1096,24	1069,69	97,58%
	15081A04000071	1586,88	1567,29	98,77%
	15081A04000072	558,72	4,73	0,85%
	15081A04000073	1537,39	1001,47	65,14%
	15081A04000075	1797,57	967,25	53,81%
	15081A04000079	1810,97	1144,42	63,19%
	15081A04000087	10972,50	14,67	0,13%
	15081A04000091	12124,36	162,50	1,34%
	15081A04000093	2353,97	1378,18	58,55%
	15081A04000108	1206,22	0,48	0,04%
	15081A04000109	3395,44	143,94	4,24%

Plano Nº 0071A-0408	Referencia Catastral	Superficie (m²)	Superficie Afectada (m²)	Porcentaxe Afectada
	15081A04000125	5316,50	2076,48	39,06%
	15081A04000126	3942,83	2210,06	56,05%
	15081A04000127	2962,54	1514,80	51,13%
	15081A04000130	4787,22	2176,59	45,47%
	15081A04000131	2784,76	1065,13	38,25%
	15081A04000133	7745,54	3406,42	43,98%
	15081A04000136	7146,96	3643,52	50,98%
	15081A04000137	4288,89	2425,43	56,55%
	15081A04000145	3212,00	794,00	24,72%
	15081A04000147	573,35	2,20	0,38%
	15081A04000149	749,14	693,40	92,56%
	15081A04000150	309,49	285,91	92,38%
	15081A04000151	1102,94	968,83	87,84%
	15081A04000167	1385,90	1289,10	93,02%
	15081A04000168	305,16	167,29	54,82%
	15081A04000169	413,80	239,87	57,97%
	15081A04000170	269,00	229,81	85,43%
	15081A04000172	3845,72	1848,80	48,07%
	15081A04000173	4582,75	899,56	19,63%
	15081A04000205	20901,61	11,09	0,05%
	15081A04000211	3839,83	3568,73	92,94%
	15081A04000215	6986,14	380,19	5,44%
	15081A04000217	6634,57	73,62	1,11%
	15081A04000218	3985,88	3327,55	83,48%
	15081A04000219	830,38	94,13	11,34%
	15081A04000221	2606,10	1116,89	42,86%
	15081A04000222	4240,57	567,96	13,39%
	15081A04000233	4748,92	1612,46	33,95%
	15081A04000235	1829,70	635,05	34,71%
	15081A04000240	9966,32	806,84	8,10%
	15081A04000243	3909,43	2279,97	58,32%
	15081A04000244	1220,67	156,01	12,78%
	15081A04000245	1204,58	140,09	11,63%
	15081A04000246	1838,77	110,67	6,02%
	15081A04000248	77,82	39,28	50,47%
	15081A04000250	524,28	116,82	22,28%
	15081A04000251	854,72	281,19	32,90%
	15081A04000254	5044,31	967,11	19,17%
	15081A04000256	2860,04	1052,29	36,79%
	15081A04000257	982,89	793,72	80,75%
	15081A04000258	1596,27	1323,02	82,88%
	15081A04000259	1235,58	799,02	64,67%
	15081A04000260	169,40	168,32	99,37%
	15081A04000261	186,62	165,97	88,94%
	15081A04000262	272,95	228,67	83,78%

Plano Nº 0071A-0408	Referencia Catastral	Superficie (m²)	Superficie Afectada (m²)	Porcentaxe Afectada
	15081A04000263	365,26	307,98	84,32%
	15081A04000264	267,43	245,97	91,98%
	15081A04000265	748,25	447,88	59,86%
	15081A04000270	780,60	2,72	0,35%
	15081A04000272	170,86	42,50	24,87%
	15081A04000273	649,07	432,64	66,65%
	15081A04000274	1023,51	600,70	58,69%
	15081A04000276	2104,26	0,27	0,01%
	15081A04000277	3781,55	2809,01	74,28%
	15081A04000278	709,09	94,91	13,38%
	15081A04000283	1618,22	9,43	0,58%
	15081A04000285	511,44	74,55	14,58%
	15081A04000286	916,31	60,65	6,62%
	15081A04000287	844,46	47,55	5,63%
	15081A04000288	2529,24	110,70	4,38%
	15081A04000289	828,24	22,43	2,71%
	15081A04000290	1078,27	41,78	3,87%
	15081A04000291	2486,81	238,62	9,60%
	15081A04000292	3052,02	1148,90	37,64%
	15081A04000293	895,36	772,30	86,26%
	15081A04000294	995,77	810,93	81,44%
	15081A04000296	491,67	244,64	49,76%
	15081A04000297	603,33	603,33	100,00%
	15081A04000298	1093,44	434,84	39,77%
	15081A04000299	1377,08	516,34	37,50%
	15081A04000300	1451,81	818,20	56,36%
	15081A04000301	1001,92	896,89	89,52%
	15081A04000302	3503,02	1720,93	49,13%
	15081A04000313	2027,02	87,37	4,31%
	15081A04000320	1813,20	690,59	38,09%
	15081A04000321	616,17	344,63	55,93%
	15081A04000330	1538,79	7,03	0,46%
	15081A04000341	1754,86	50,77	2,89%
	15081A04000342	632,38	530,85	83,95%
	15081A04000344	1961,25	697,57	35,57%
	15081A04000346	297,31	192,23	64,66%
	15081A04000347	1424,41	576,25	40,45%
	15081A04000348	2933,58	40,57	1,38%
	15081A04000363	1095,23	899,72	82,15%
	15081A04000367	1417,18	0,09	0,01%
	15081A04000368	1594,83	885,59	55,53%
	15081A04000369	1395,86	806,30	57,76%
	15081A04000371	997,04	583,50	58,52%
	15081A04000372	2021,61	1237,07	61,19%
	15081A04000373	610,79	406,10	66,49%

Plano Nº 0071A-0408	Referencia Catastral	Superficie (m²)	Superficie Afectada (m²)	Porcentaxe Afectada
	15081A04000374	907,75	126,28	13,91%
	15081A04000375	725,73	725,73	100,00%
	15081A04000376	326,47	326,47	100,00%
	15081A04000377	195,25	194,19	99,46%
	15081A04000379	5706,44	732,77	12,84%
	15081A04000380	1291,78	215,08	16,65%
	15081A04000411	2272,59	807,99	35,55%
	15081A04000412	396,88	396,88	100,00%
	15081A04000417	1487,57	567,01	38,12%
	15081A04000418	507,04	240,67	47,47%
	15081A04000419	399,41	206,43	51,68%
	15081A04000420	936,84	492,82	52,60%
	15081A04000422	295,58	45,89	15,52%
	15081A04000423	642,55	0,13	0,02%
	15081A04000425	1575,72	819,04	51,98%
	15081A04000426	430,81	375,93	87,26%
	15081A04000427	657,60	624,63	94,99%
	15081A04000428	1398,74	1047,18	74,87%
	15081A04000431	2708,89	1693,83	62,53%
	15081A04000432	372,73	308,59	82,79%
	15081A04000434	440,39	440,39	100,00%
	15081A04000435	1291,62	1291,62	100,00%
	15081A04000449	11734,24	878,10	7,48%
	15081A04000451	5077,39	1753,76	34,54%
	15081A04000452	7796,12	1339,32	17,18%
	15081A04000453	2549,51	1361,04	53,38%
	15081A04000455	7640,09	725,95	9,50%
	15081A04000459	6127,49	156,09	2,55%
	15081A04000460	4302,77	3829,96	89,01%
	15081A04000462	1635,04	913,31	55,86%
	15081A04000470	8408,35	1621,27	19,28%
	15081A04000477	17150,44	324,11	1,89%
	15081A04000481	1011,49	803,09	79,40%
	15081A04000482	2762,04	1102,23	39,91%
	15081A04000484	503,13	435,36	86,53%
	15081A04000485	485,11	5,32	1,10%
	15081A04000486	789,33	43,88	5,56%
	15081A04000487	986,04	858,87	87,10%
	15081A04000488	4463,84	3076,55	68,92%
	15081A04000489	2670,27	2560,83	95,90%
	15081A04000490	1621,54	1103,55	68,06%
	15081A04000491	795,85	534,12	67,11%
	15081A04000494	2608,10	7,02	0,27%
	15081A04000498	5669,36	2695,95	47,55%
	15081A04000499	1444,94	8,09	0,56%

Plano Nº 0071A-0408	Referencia Catastral	Superficie (m²)	Superficie Afectada (m²)	Porcentaxe Afectada
	15081A04000500	1393,46	475,18	34,10%
	15081A04000502	1666,25	1252,72	75,18%
	15081A04000503	1522,53	938,18	61,62%
	15081A04000507	6169,56	600,69	9,74%
	15081A04000508	1519,04	1356,81	89,32%
	15081A04000509	2686,78	829,46	30,87%
	15081A04000510	1242,97	1074,84	86,47%
	15081A04000511	800,27	283,77	35,46%
	15081A04000513	3873,77	1961,75	50,64%
	15081A04000514	871,62	660,39	75,77%
	15081A04000517	1163,33	1034,22	88,90%
	15081A04000521	8712,81	2019,33	23,18%
	15081A04000522	2334,78	1544,11	66,14%
	15081A04000523	1987,99	1191,47	59,93%
	15081A04000524	4956,65	2848,68	57,47%
	15081A04000534	442,92	304,59	68,77%
	15081A04000535	1040,09	464,03	44,61%
	15081A04000536	1383,97	634,34	45,83%
	15081A04000537	435,72	377,67	86,68%
	15081A04000540	725,24	489,69	67,52%
	15081A04000541	1475,23	201,84	13,68%
	15081A04000673	3991,37	455,42	11,41%
	15081A04000674	1400,36	1334,04	95,26%
	15081A04000675	2581,36	1561,75	60,50%
	15081A04000676	994,99	657,44	66,07%
	15081A04000677	1712,33	170,89	9,98%
	15081A04000679	1634,07	649,67	39,76%
	15081A04000682	9844,69	6071,65	61,67%
	15081A04000685	3228,76	1791,16	55,48%
	15081A04000687	5397,99	3741,28	69,31%
	15081A04000727	482,74	107,33	22,23%
	15081A04000739	1239,99	141,69	11,43%
	15081A04000740	341,69	248,47	72,72%
	15081A04000741	351,96	264,55	75,17%
	15081A04000745	1602,22	6,73	0,42%
	15081A04000746	2052,24	861,88	42,00%
	15081A04000755	835,25	670,86	80,32%
	15081A04000756	731,08	627,18	85,79%
	15081A04000757	1006,94	624,02	61,97%
	15081A04000758	911,28	886,41	97,27%
	15081A04000759	931,76	931,76	100,00%
	15081A04000760	921,50	854,10	92,69%
	15081A04000767	847,92	780,04	91,99%
	15081A04000788	671,69	73,47	10,94%
	15081A04000789	628,58	80,43	12,80%

Plano Nº 0071A-0408	Referencia Catastral	Superficie (m²)	Superficie Afectada (m²)	Porcentaxe Afectada
	15081A04000791	418,01	127,62	30,53%
	15081A04000795	341,06	14,53	4,26%
	15081A04000798	1018,52	720,11	70,70%
	15081A04000804	774,69	21,19	2,74%
	15081A04000830	2692,74	1536,91	57,08%
	15081A04000832	303,05	222,94	73,56%
	15081A04000833	255,18	76,53	29,99%
	15081A04000846	694,35	294,73	42,45%
	15081A04000852	1117,65	1011,26	90,48%
	15081A04000853	305,89	224,81	73,49%
	15081A04000854	1224,07	1111,36	90,79%
	15081A04000855	1316,84	303,27	23,03%
	15081A04000856	1584,38	11,98	0,76%
	15081A04000866	586,97	27,92	4,76%
	15081A04100563	1205,69	1024,13	84,94%
	15081A04100564	544,43	468,76	86,10%
	15081A04100565	630,30	449,28	71,28%
	15081A04100566	1495,60	269,62	18,03%
	15081A04100567	936,09	128,33	13,71%
	15081A04100568	3119,35	715,48	22,94%
	15081A04100569	2246,28	1383,67	61,60%
	15081A04100570	2351,72	2309,40	98,20%
	15081A04100571	293,14	278,08	94,86%
	15081A04100572	674,37	627,10	92,99%
	15081A04100573	2836,14	676,40	23,85%
	15081A04100574	802,79	693,63	86,40%
	15081A04100577	1205,21	354,56	29,42%
	15081A04100578	294,32	155,57	52,86%
	15081A04100579	2125,56	1714,33	80,65%
	15081A04100580	74619,38	2582,27	3,46%
	15081A04100782	511,18	43,43	8,50%
	15081A04200883	950,27	42,20	4,44%
	15081A04200908	2485,61	519,05	20,88%
	15081A04200924	3981,35	2133,07	53,58%
	15081A04200926	2144,92	1341,83	62,56%
	15081A04200938	9050,05	480,92	5,31%
	15081A04201115	771,50	7,11	0,92%
	15081A04201133	4883,28	301,66	6,18%
	15081A04201140	9515,66	69,58	0,73%
	15081A04201209	2477,61	721,76	29,13%
	15081A04201210	1634,15	1458,29	89,24%
	15081A04201211	2286,88	1852,08	80,99%
	15081A04201212	3628,66	959,53	26,44%
	15081A04201214	2578,51	994,92	38,59%
	15081A04201215	682,36	82,52	12,09%

Plano Nº 0071A-0408	Referencia Catastral	Superficie (m²)	Superficie Afectada (m²)	Porcentaxe Afectada
	15081A04201216	8845,03	1713,81	19,38%
	15081A04201217	1672,59	329,93	19,73%
	15081A04201219	2542,80	440,25	17,31%
	15081A04201220	1829,04	799,34	43,70%
	15081A04201221	961,98	228,67	23,77%
	15081A04201222	1946,83	827,05	42,48%
	15081A04201225	3017,17	1721,42	57,05%
	15081A04201232	2697,36	1105,87	41,00%
	15081A04201254	10603,52	5639,11	53,18%
	15081A04201333	2614,08	216,41	8,28%
	15081A04201334	1708,94	264,67	15,49%
	15081A04201335	1702,45	278,03	16,33%
	15081A04201336	2077,24	248,21	11,95%
	15081A04201337	1725,84	201,16	11,66%
	15081A04201338	1720,98	231,09	13,43%
	15081A04201339	1979,65	301,29	15,22%
	15081A04201340	2968,64	472,58	15,92%
	15081A04201534	606,00	243,13	40,12%
	15081A04201535	1494,21	87,26	5,84%
	15081A04201538	1327,99	360,07	27,11%
	15081A04201539	351,95	267,49	76,00%
	15081A04201540	336,39	306,00	90,96%
	15081A04201541	423,70	384,92	90,85%
	15081A04201545	6051,18	1066,12	17,62%
	15081A04201546	1593,68	1241,13	77,88%
	15081A04201549	1859,16	732,71	39,41%
	15081A04201550	3985,66	1624,52	40,76%
	15081A04201551	29,27	13,47	46,03%
	15081A04201552	3033,57	919,33	30,31%
	15081A04201597	2853,85	575,46	20,16%
	15081A04201600	4681,19	3355,55	71,68%
	15081A04201601	5231,34	2237,75	42,78%
	15081A04201618	14338,66	2070,45	14,44%
	15081A04201627	3700,68	1240,99	33,53%
	15081A04201630	3001,92	744,30	24,79%
	15081A04201631	394,45	4,14	1,05%
	15081A04201632	362,23	35,30	9,75%
	15081A04201633	822,26	187,10	22,75%
	15081A04201634	577,96	355,26	61,47%
	15081A04201638	2614,15	1565,92	59,90%
	15081A04201641	318,35	244,91	76,93%
	15081A04201643	162,23	138,41	85,32%
	15081A04201644	3477,71	2670,28	76,78%
	15081A04201645	2758,66	1914,55	69,40%
	15081A04201646	1618,46	1412,50	87,27%

Plano Nº 0071A-0408	Referencia Catastral	Superficie (m²)	Superficie Afectada (m²)	Porcentaxe Afectada
	15081A04201647	695,29	312,00	44,87%
	15081A04201648	2944,17	2161,52	73,42%
	15081A04201649	909,20	636,13	69,97%
	15081A04201653	5068,72	1152,87	22,74%
	15081A04201658	8265,61	421,71	5,10%
	15081A04201722	248,92	17,26	6,93%
	15081A04201724	134,83	77,32	57,34%
	15081A04201725	622,58	363,54	58,39%
	15081A04201726	74,00	58,25	78,71%
	15081A04201727	571,84	556,49	97,32%
	15081A04201729	681,67	12,33	1,81%
	15081A04201730	668,83	188,03	28,11%
	15081A04201732	2194,83	1375,20	62,66%
	15081A04201734	1949,24	1148,56	58,92%
	15081A04201735	975,29	591,01	60,60%
	15081A04201736	603,12	300,29	49,79%
	15081A04201740	1262,86	50,39	3,99%
	15081A04201741	1028,49	727,99	70,78%
	15081A04201742	862,02	87,33	10,13%
	15081A04201755	2325,90	1596,67	68,65%
	15081A04201756	4710,10	166,02	3,52%
	15081A04201877	4944,78	1112,34	22,50%
	15081A04201893	484,08	330,39	68,25%
	15081A04201894	2770,49	1063,44	38,38%
	15081A04201895	5256,23	2551,46	48,54%
	15081A04201896	6275,32	3846,03	61,29%
	15081A04201897	6711,28	2327,62	34,68%
	15081A04201898	3538,27	271,04	7,66%
	15081A04201902	6274,59	2934,53	46,77%
	15081A04201903	2721,74	1543,89	56,72%
	15081A04201904	4104,14	996,83	24,29%
	15081A04201909	1327,87	215,94	16,26%
	15081A04201910	9008,94	6225,11	69,10%
	15081A04201911	1507,69	1352,08	89,68%
	15081A04201912	353,57	261,24	73,89%
	15081A04201918	1658,94	264,04	15,92%
	15081A04201921	320,58	298,21	93,02%
	15081A04201922	112,92	39,81	35,26%
	15081A04201923	778,83	726,42	93,27%
	15081A04201924	33,00	24,76	75,03%
	15081A04201925	34,77	14,81	42,59%
	15081A04201926	32,10	3,06	9,53%
	15081A04201930	722,00	572,41	79,28%
	15081A04201931	1579,02	700,97	44,39%
	15081A04201932	838,22	403,87	48,18%

Plano Nº 0071A-0408	Referencia Catastral	Superficie (m²)	Superficie Afectada (m²)	Porcentaxe Afectada
	15081A04201933	895,96	509,18	56,83%
	15081A04201937	788,65	439,57	55,74%
	15081A04201938	142,10	55,87	39,31%
	15081A04201939	365,49	234,92	64,28%
	15081A04201940	340,93	209,23	61,37%
	15081A04201941	1560,58	976,95	62,60%
	15081A04201942	1453,28	395,56	27,22%
	15081A04201943	902,38	145,94	16,17%
	15081A04201944	1294,86	698,07	53,91%
	15081A04201946	570,52	519,36	91,03%
	15081A04201947	883,43	408,98	46,29%
	15081A04201948	2292,96	884,30	38,57%
	15081A04201952	448,44	350,10	78,07%
	15081A04201953	410,54	341,73	83,24%
	15081A04201954	1353,07	163,91	12,11%
	15081A04201955	1027,05	948,64	92,37%
	15081A04201956	3390,61	709,51	20,93%
	15081A04201981	630,66	9,26	1,47%
	15081A04201982	1481,75	919,33	62,04%
	15081A04201989	2792,57	305,77	10,95%
	15081A04202046	5270,44	3663,63	69,51%
	15081A04202047	3732,47	622,87	16,69%
	15081A04202056	415,03	415,03	100,00%
	15081A04202058	634,44	543,55	85,67%
	15081A04202059	427,70	383,48	89,66%
	15081A04202060	322,90	175,46	54,34%
	15081A04202061	1064,48	306,75	28,82%
	15081A04202062	4400,01	1773,86	40,31%
	15081A04202064	1968,77	469,99	23,87%
	15081A04202065	250,71	228,39	91,10%
	15081A04202066	1827,22	477,02	26,11%
	15081A04202067	3492,88	592,88	16,97%
	15081A04202072	3003,98	929,69	30,95%
	15081A04202073	1096,00	1047,99	95,62%
	15081A04202077	35415,69	8486,82	23,96%
	15081A04202078	1264,98	251,04	19,85%
	15081A04202079	1145,05	670,73	58,58%
	15081A04202128	2679,99	455,42	16,99%
	15081A04202129	1340,00	424,85	31,71%
	15081A04202135	10968,59	11,58	0,11%
	15081A04202140	4020,00	706,85	17,58%
	15081A04202141	9939,05	771,94	7,77%
	15081A04202142	3466,35	1144,83	33,03%
	15081A04202143	4615,04	1307,70	28,34%
	15081A04202144	1884,06	1735,23	92,10%

Plano Nº 0071A-0408	Referencia Catastral	Superficie (m²)	Superficie Afectada (m²)	Porcentaxe Afectada
	15081A04202145	653,44	508,49	77,82%
	15081A04202148	3019,93	2784,61	92,21%
	15081A04202150	1092,82	945,27	86,50%
	15081A04202168	12371,81	12,78	0,10%
	15081A04202170	3223,63	2122,18	65,83%
	15081A04202171	8225,83	3902,27	47,44%
	15081A04202173	4704,96	1437,89	30,56%
	15081A04202179	1488,02	1074,52	72,21%
	15081A04202180	702,12	682,90	97,26%
	15081A04202181	747,68	591,22	79,07%
	15081A04202182	336,80	335,89	99,73%
	15081A04202183	2386,72	206,68	8,66%
	15081A04202243	991,76	435,50	43,91%
	15081A04202244	958,01	552,99	57,72%
	15081A04202254	4227,41	12,34	0,29%
	15081A04202256	6002,36	3567,38	59,43%
	15081A04202257	1331,41	817,80	61,42%
	15081A04202258	1702,71	847,39	49,77%
	15081A04202259	3060,85	2052,39	67,05%
	15081A04202262	2198,81	1593,67	72,48%
	15081A04202278	956,50	799,95	83,63%
	15081A04202279	2426,89	1354,50	55,81%
	15081A04202282	1736,31	540,64	31,14%
	15081A04202283	1137,16	831,86	73,15%
	15081A04202284	1709,03	1168,79	68,39%
	15081A04202285	1930,23	807,15	41,82%
	15081A04202286	1654,04	1653,95	99,99%
	15081A04202287	2319,88	1260,79	54,35%
	15081A04202288	714,26	188,88	26,44%
	15081A04202291	2024,48	863,66	42,66%
	15081A04202292	2839,54	1188,32	41,85%
	15081A04202295	517,20	313,93	60,70%
	15081A04202298	2301,42	2018,90	87,72%
	15081A04202299	5284,60	3661,92	69,29%
	15081A04202300	1231,99	1140,93	92,61%
	15081A04202301	3581,68	1809,13	50,51%
	15081A04202314	610,79	162,04	26,53%
	15081A04202315	1459,88	397,55	27,23%
	15081A04202316	1446,87	355,98	24,60%
	15081A04202317	757,51	39,82	5,26%
	15081A04202318	199,92	33,83	16,92%
	15081A04202319	2743,10	610,05	22,24%
	15081A04202320	515,08	345,16	67,01%
	15081A04202321	1967,42	605,22	30,76%
	15081A04202323	2108,62	698,53	33,13%

Plano Nº 0071A-0408	Referencia Catastral	Superficie (m²)	Superficie Afectada (m²)	Porcentaxe Afectada
	15081A04202324	2928,84	524,01	17,89%
	15081A04202331	3473,49	2845,56	81,92%
	15081A04202332	5682,83	284,07	5,00%
	15081A04202333	2687,53	758,19	28,21%
	15081A04202334	1869,88	140,37	7,51%
	15081A04202352	1665,81	634,05	38,06%
	15081A04202353	2047,89	216,37	10,57%
	15081A04202359	1193,39	899,99	75,41%
	15081A04202363	2861,53	2289,93	80,02%
	15081A04202364	1593,24	1559,92	97,91%
	15081A04202365	845,98	9,50	1,12%
	15081A04202374	6339,47	62,85	0,99%
	15081A04202376	4709,02	1,39	0,03%
	15081A04202377	1473,34	1286,63	87,33%
	15081A04202378	1514,88	1104,07	72,88%
	15081A04202379	1045,16	741,13	70,91%
	15081A04202380	2697,33	1190,31	44,13%
	15081A04202381	3341,08	2458,57	73,59%
	15081A04202382	2627,36	2241,34	85,31%
	15081A04202441	3371,58	1830,67	54,30%
	15081A04202442	2517,46	71,22	2,83%
	15081A04202444	6618,50	5035,43	76,08%
	15081A04202445	4325,39	17,92	0,41%
	15081A04202447	954,60	725,91	76,04%
	15081A04202448	970,55	922,24	95,02%
	15081A04202594	1412,82	33,93	2,40%
	15081A04203508	804,00	33,56	4,17%
	15081A04203509	1064,93	788,05	74,00%
	15081A04203544	650,33	473,13	72,75%
	15081A04203545	2920,43	1377,67	47,17%
	15081A04203561	1013,45	36,87	3,64%
	15081A04203564	373,57	3,95	1,06%
	15081A04203570	101,56	65,24	64,24%
	15081A04203598	576,70	560,18	97,14%
	15081A04203599	621,73	608,37	97,85%
	15081A04203600	528,27	513,84	97,27%
	15081A04203607	76,37	76,37	100,00%
	15081A04203612	1039,48	134,38	12,93%
	15081A04203620	486,87	316,87	65,08%
	15081A04203621	542,20	324,38	59,83%
	15081A04203629	1124,83	735,31	65,37%
	15081A04203631	39,18	7,46	19,04%
	15081A04203634	2272,33	1754,01	77,19%
	15081A04203635	1959,39	1772,95	90,48%
	15081A04203637	2558,01	2376,83	92,92%

Plano Nº 0071A-0408	Referencia Catastral	Superficie (m²)	Superficie Afectada (m²)	Porcentaxe Afectada
	15081A04203692	1591,78	200,66	12,61%
	15081A04203743	748,62	601,86	80,40%
	15081A04203803	135,09	10,75	7,96%
	15081A04203805	112,97	69,36	61,40%
	15081A04203806	178,53	144,75	81,08%
	15081A04203807	193,36	183,86	95,09%
	15081A04203835	1388,08	724,15	52,17%
	15081A04203836	146,36	52,47	35,85%
	15081A04300010	20393,41	4298,46	21,08%
	15081A04300011	4334,30	3131,95	72,26%
	15081A04300016	1599,52	428,26	26,77%
	15081A04300017	1634,68	166,62	10,19%
	15081A04300018	9544,29	3673,44	38,49%
	15081A04300021	4825,59	419,05	8,68%
	15081A04300023	2632,48	24,44	0,93%
	15081A04300024	10632,77	197,96	1,86%
	15081A04300025	5973,85	4199,90	70,30%
	15081A04300028	665,31	440,94	66,28%
	15081A04300030	10050,57	1107,03	11,01%
	15081A04300032	11127,05	2170,05	19,50%
	15081A04300035	6747,29	1511,95	22,41%
	15081A04300071	5807,77	4849,51	83,50%
	15081A04300073	6404,76	4660,97	72,77%
	15081A04300074	2433,32	1523,02	62,59%
	15081A04300079	3132,84	118,98	3,80%
	15081A04300080	1920,38	1326,31	69,06%
	15081A04300081	3518,59	2385,60	67,80%
	15081A04300128	18314,73	1370,33	7,48%
	15081A04300142	1048,22	276,05	26,34%
	15081A04300143	3367,95	2462,68	73,12%
	15081A04300149	24184,40	1315,22	5,44%
	15081A04300153	3329,26	155,83	4,68%
	15081A04300154	791,50	380,75	48,10%
	15081A04300156	3334,10	86,21	2,59%
	15081A04300157	5148,81	275,66	5,35%
	15081A04300160	6976,51	2550,57	36,56%
	15081A04300161	6262,01	3034,22	48,45%
	15081A04300162	2049,17	1833,58	89,48%
	15081A04300163	3936,10	2500,24	63,52%
	15081A04300164	394,21	283,71	71,97%
	15081A04300167	2997,02	700,94	23,39%
	15081A04300168	766,86	31,10	4,06%
	15081A04300169	979,63	52,49	5,36%
	15081A04300170	1774,54	13,52	0,76%
	15081A04300177	3066,76	1683,88	54,91%

Plano Nº 0071A-0408	Referencia Catastral	Superficie (m²)	Superficie Afectada (m²)	Porcentaxe Afectada
	15081A04300178	2441,15	599,24	24,55%
	15081A04300180	1532,21	26,46	1,73%
	15081A04300185	1453,77	750,68	51,64%
	15081A04300186	1752,34	386,42	22,05%
	15081A04300188	5894,84	4247,67	72,06%
	15081A04300191	6427,81	2405,38	37,42%
	15081A04300195	12251,11	453,20	3,70%
	15081A04300208	7205,26	3749,65	52,04%

Plano Nº 0071A-0503

Referencia Catastral	Superficie (m²)	Superficie Afectada (m²)	Porcentaxe Afectada
001900100NH87C	14024,14	1920,24	13,69%

Plano Nº 0071A-0504	Referencia Catastral	Superficie (m²)	Superficie Afectada (m²)	Porcentaxe Afectada
	000300200NH87A	1519,87	25,20	1,66%
	000300400NH87A	1450,14	71,35	4,92%
	000300600NH87A	1572,70	410,75	26,12%
	000300700NH87A	18698,90	5004,38	26,76%
	000300900NH87A	2351,90	9,22	0,39%
	000400100NH87A	1575,77	632,93	40,17%
	000400200NH87A	830,58	349,77	42,11%
	000400600NH87A	2714,90	831,40	30,62%
	000400800NH87A	13961,92	6084,92	43,58%
	000700100NH87A	13222,23	4814,69	36,41%
	000700200NH87A	1145,52	293,19	25,59%
	000700300NH87A	1283,85	756,96	58,96%
	000900100NH87A	1458,91	673,25	46,15%
	000900200NH87A	3971,75	931,70	23,46%
	000900400NH87A	2565,86	1689,48	65,84%
	000900500NH87A	760,01	345,42	45,45%
	001100100NH87A	7497,63	2879,86	38,41%
	001100200NH87A	1570,16	470,57	29,97%
	001100300NH87A	1007,16	447,33	44,41%
	001100500NH87A	2914,94	553,29	18,98%
	001100900NH87A	159,87	1,15	0,72%
	001101000NH87A	560,57	34,03	6,07%
	001101100NH87A	2477,87	811,67	32,76%
	001200100NH87A	8727,39	2166,98	24,83%
	001200400NH87A	5430,66	3121,62	57,48%
	001300300NH87A	3426,79	2179,42	63,60%
	001300400NH87A	6163,48	3848,35	62,44%
	001300800NH87A	9344,30	5311,78	56,85%
	001300900NH87A	1100,18	40,53	3,68%
	001400800NH87A	2187,84	987,57	45,14%
	001600100NH87A	2958,89	847,73	28,65%
	001600200NH87A	594,11	0,36	0,06%
	001900100NH87A	4235,52	2389,04	56,40%
	001900100NH87C	14024,14	1920,24	13,69%
	002300400NH87C	6176,83	3354,06	54,30%
	002300500NH87C	10450,83	4934,12	47,21%
	15081A01000127	1081,66	11,51	1,06%
	15081A01000128	5780,52	686,88	11,88%
	15081A01000130	1895,45	310,41	16,38%
	15081A01000131	1582,21	404,51	25,57%
	15081A01000132	5832,99	3211,63	55,06%
	15081A01000134	1361,28	430,74	31,64%
	15081A01000135	2662,29	821,83	30,87%
	15081A01000136	2039,32	623,57	30,58%
	15081A01000137	3059,07	1031,87	33,73%

Plano Nº 0071A-0504	Referencia Catastral	Superficie (m²)	Superficie Afectada (m²)	Porcentaxe Afectada
	15081A01000138	3398,29	2126,42	62,57%
	15081A01000139	445,80	0,65	0,15%
	15081A01000140	1688,64	234,07	13,86%
	15081A01000142	8348,63	1395,95	16,72%
	15081A01000164	155,06	132,75	85,62%
	15081A01000178	742,52	593,16	79,88%
	15081A01000179	1180,89	1122,43	95,05%
	15081A01000180	2010,35	338,97	16,86%
	15081A01000369	83,44	48,46	58,08%
	15081A01000370	531,42	393,85	74,11%
	15081A01000585	1525,27	459,75	30,14%
	15081A01000586	1210,71	379,68	31,36%
	15081A01100050	652,66	25,69	3,94%
	15081A01100055	980,52	232,52	23,71%
	15081A01100058	1563,11	1537,48	98,36%
	15081A01100059	358,94	278,63	77,62%
	15081A01100060	4824,23	83,39	1,73%
	15081A01100061	1877,93	629,72	33,53%
	15081A01100062	995,77	835,32	83,89%
	15081A01100063	1268,43	1262,45	99,53%
	15081A01100064	2857,93	343,86	12,03%
	15081A01100065	5709,77	103,24	1,81%
	15081A01100070	693,78	282,06	40,66%
	15081A01100072	613,58	496,95	80,99%
	15081A01100073	2828,04	2427,37	85,83%
	15081A01100074	991,92	121,84	12,28%
	15081A01100080	234,59	212,04	90,39%
	15081A01100083	9017,57	6433,17	71,34%
	15081A01100109	3807,02	342,54	9,00%
	15081A01100113	6560,32	3491,70	53,22%
	15081A01100117	4141,17	52,11	1,26%
	15081A01100145	729,88	524,13	71,81%
	15081A01100148	620,34	514,51	82,94%
	15081A01100149	3942,12	1373,60	34,84%
	15081A01100150	664,28	384,96	57,95%
	15081A01100151	2079,65	1065,24	51,22%
	15081A01100157	650,69	214,11	32,90%
	15081A01100158	1208,01	154,07	12,75%
	15081A01100159	5531,28	4095,38	74,04%
	15081A01100160	11698,47	9466,59	80,92%
	15081A01100162	844,28	770,27	91,23%
	15081A01100163	895,60	758,96	84,74%
	15081A01100166	1380,27	931,05	67,45%
	15081A01100169	423,45	351,86	83,09%
	15081A01100171	1403,02	25,83	1,84%

Plano Nº 0071A-0504	Referencia Catastral	Superficie (m²)	Superficie Afectada (m²)	Porcentaxe Afectada
	15081A01100172	1896,43	645,43	34,03%
	15081A01100173	1872,18	304,46	16,26%
	15081A01100175	407,49	2,22	0,55%
	15081A01100181	261,96	34,73	13,26%
	15081A01100182	223,98	42,05	18,78%
	15081A01100183	565,06	137,88	24,40%
	15081A01100185	7131,05	34,26	0,48%
	15081A01100186	3022,00	162,32	5,37%
	15081A01100187	1210,79	1069,85	88,36%
	15081A01100188	931,17	619,16	66,49%
	15081A01100189	1096,92	274,42	25,02%
	15081A01100191	742,53	26,29	3,54%
	15081A01100194	583,51	501,68	85,98%
	15081A01100196	2269,09	2137,95	94,22%
	15081A01100198	3363,31	494,65	14,71%
	15081A01100200	430,80	16,82	3,90%
	15081A01100201	381,12	3,16	0,83%
	15081A01100203	1203,85	794,76	66,02%
	15081A01100204	10227,88	5269,02	51,52%
	15081A01100219	3571,09	79,45	2,22%
	15081A01100310	2687,83	167,25	6,22%
	15081A01100312	471,86	77,61	16,45%
	15081A01100320	1830,02	570,73	31,19%
	15081A01100327	793,69	712,05	89,71%
	15081A01100329	788,97	788,97	100,00%
	15081A01100330	549,29	456,91	83,18%
	15081A01100331	1617,95	1431,31	88,46%
	15081A01100332	964,09	7,79	0,81%
	15081A01100343	1520,97	32,14	2,11%
	15081A01100345	4640,57	2889,39	62,26%
	15081A01100348	4538,84	907,98	20,00%
	15081A01100349	1954,41	1056,96	54,08%
	15081A01100353	3269,90	470,80	14,40%
	15081A01100354	743,07	199,95	26,91%
	15081A01100355	1552,24	1252,36	80,68%
	15081A01100360	970,47	210,78	21,72%
	15081A01100361	1897,23	1182,08	62,31%
	15081A01100362	2830,28	1146,93	40,52%
	15081A01100364	482,92	5,92	1,23%
	15081A01100365	1220,81	475,63	38,96%
	15081A01100367	2082,41	1274,64	61,21%
	15081A01100368	7639,84	2906,97	38,05%
	15081A01100374	379,74	107,21	28,23%
	15081A01100402	5504,79	269,45	4,89%
	15081A01100405	2153,26	1316,25	61,13%

Plano Nº 0071A-0504	Referencia Catastral	Superficie (m²)	Superficie Afectada (m²)	Porcentaxe Afectada
	15081A01100410	911,39	804,00	88,22%
	15081A01100411	1721,20	791,10	45,96%
	15081A01100412	6002,73	1452,78	24,20%
	15081A01100412	6002,73	1452,78	24,20%
	15081A01100414	2447,25	2248,22	91,87%
	15081A01100416	702,32	636,80	90,67%
	15081A01100417	1381,44	1239,40	89,72%
	15081A01100424	4065,10	1158,64	28,50%
	15081A01100425	841,15	818,67	97,33%
	15081A01100427	1555,76	239,64	15,40%
	15081A01100428	742,01	2,88	0,39%
	15081A01100432	1026,08	486,67	47,43%
	15081A01100440	11724,01	6281,21	53,58%
	15081A01100442	876,40	557,41	63,60%
	15081A01100443	268,45	179,71	66,94%
	15081A01100444	1015,33	661,85	65,19%
	15081A01100445	849,86	711,91	83,77%
	15081A01100446	1586,09	669,61	42,22%
	15081A01100449	1396,39	142,84	10,23%
	15081A01100939	3313,91	3155,10	95,21%
	15081A01100946	40,39	5,86	14,51%
	15081A01100948	2136,32	1361,63	63,74%
	15081A01100951	578,77	118,65	20,50%
	15081A01100952	982,63	187,43	19,07%
	15081A01100958	288,34	24,53	8,51%
	15081A01100959	243,90	217,16	89,04%
	15081A01100960	2964,54	1540,98	51,98%
	15081A01100962	719,25	240,45	33,43%
	15081A01100963	701,21	204,84	29,21%
	15081A01100964	757,60	252,87	33,38%
	15081A01100965	876,35	310,98	35,49%
	15081A01100966	828,01	222,71	26,90%
	15081A01100967	640,48	180,37	28,16%
	15081A01100968	913,94	140,67	15,39%
	15081A01100969	339,51	339,46	99,98%
	15081A01100970	248,66	235,36	94,65%
	15081A01100971	143,78	124,56	86,64%
	15081A01100972	357,48	136,26	38,12%
	15081A01100973	432,23	137,93	31,91%
	15081A01100974	1057,41	609,48	57,64%
	15081A01100975	601,09	368,64	61,33%
	15081A01100976	679,81	370,32	54,47%
	15081A01100977	803,44	355,27	44,22%
	15081A01100979	814,28	328,36	40,33%
	15081A01100980	570,62	246,68	43,23%

Plano Nº 0071A-0504	Referencia Catastral	Superficie (m²)	Superficie Afectada (m²)	Porcentaxe Afectada
	15081A01100995	3104,16	371,39	11,96%
	15081A01101089	1565,36	1208,35	77,19%
	15081A01200102	2549,33	796,26	31,23%
	15081A01200104	632,34	252,59	39,95%
	15081A01200108	7856,43	1280,36	16,30%
	15081A01200110	1673,20	13,00	0,78%
	15081A01200111	982,71	138,41	14,08%
	15081A01200112	473,94	103,01	21,73%
	15081A01200113	479,11	125,38	26,17%
	15081A01200115	3218,39	2225,52	69,15%
	15081A01200116	987,38	850,05	86,09%
	15081A01200117	194,69	184,20	94,61%
	15081A01200118	841,87	670,58	79,65%
	15081A01200119	122,68	60,23	49,09%
	15081A01200120	352,08	272,41	77,37%
	15081A01200121	380,24	380,24	100,00%
	15081A01200122	595,54	370,29	62,18%
	15081A01200124	1016,14	213,97	21,06%
	15081A01200125	218,75	135,48	61,94%
	15081A01200127	587,85	241,04	41,00%
	15081A01200128	939,99	300,07	31,92%
	15081A01200129	1010,32	289,84	28,69%
	15081A01200141	4317,45	130,74	3,03%
	15081A01200145	1741,26	76,21	4,38%
	15081A01200147	2171,68	151,01	6,95%
	15081A01200150	771,85	410,02	53,12%
	15081A01200151	10988,54	1802,27	16,40%
	15081A01200272	22074,04	46,44	0,21%
	15081A01200283	4299,24	127,08	2,96%
	15081A01200285	7480,27	2655,67	35,50%
	15081A01200289	1576,74	750,72	47,61%
	15081A01200291	449,01	427,29	95,16%
	15081A01200292	1000,87	723,17	72,25%
	15081A01200294	1231,53	1088,05	88,35%
	15081A01200295	4908,21	951,15	19,38%
	15081A01200326	602,73	581,83	96,53%
	15081A01200327	529,59	512,48	96,77%
	15081A01200328	639,28	553,51	86,58%
	15081A01200329	778,77	435,60	55,93%
	15081A01200330	1196,80	950,43	79,41%
	15081A01200331	525,83	211,17	40,16%
	15081A01200333	1009,45	451,98	44,77%
	15081A01200334	892,25	344,83	38,65%
	15081A01200335	1212,35	176,91	14,59%
	15081A01300023	7621,29	180,37	2,37%

Plano Nº 0071A-0504	Referencia Catastral	Superficie (m²)	Superficie Afectada (m²)	Porcentaxe Afectada
	15081A01300024	8878,87	1424,14	16,04%
	15081A01300046	4438,28	1038,27	23,39%
	15081A01300048	4560,19	1826,22	40,05%
	15081A01300050	353,27	344,90	97,63%
	15081A01300051	3045,16	760,08	24,96%
	15081A01300052	18786,09	1744,27	9,28%
	15081A01300067	5280,96	0,00	0,00%
	15081A01300072	4590,42	2806,21	61,13%
	15081A01300073	9508,58	891,56	9,38%
	15081A01300108	1651,51	136,15	8,24%
	15081A01300112	3023,57	1922,78	63,59%
	15081A01300120	10281,53	422,11	4,11%
	15081A01300201	1987,14	1030,12	51,84%
	15081A01300202	13783,11	5151,16	37,37%
	15081A01300205	6554,46	2424,39	36,99%
	15081A01300206	2294,50	64,65	2,82%
	15081A01300207	6301,03	1481,87	23,52%
	15081A01300246	22635,95	4317,91	19,08%
	15081A01400009	45459,64	5624,79	12,37%
	15081A01400050	8235,89	873,94	10,61%
	15081A01400051	860,33	808,19	93,94%
	15081A01400052	654,42	654,39	100,00%
	15081A01400053	1573,86	1268,74	80,61%
	15081A01400054	1544,33	130,03	8,42%
	15081A01400060	1155,56	908,93	78,66%
	15081A01400062	692,09	293,86	42,46%
	15081A01400063	4784,93	2191,13	45,79%
	15081A01400076	8724,99	6383,03	73,16%
	15081A01400077	1132,36	256,58	22,66%
	15081A01400079	3039,29	900,78	29,64%
	15081A01400081	2016,96	418,61	20,75%
	15081A01400084	555,89	506,90	91,19%
	15081A01400085	517,15	443,52	85,76%
	15081A01400086	907,19	817,12	90,07%
	15081A01400087	3004,76	2251,05	74,92%
	15081A01400088	619,63	503,99	81,34%
	15081A01400089	1711,73	217,04	12,68%
	15081A01400091	2562,90	764,89	29,84%
	15081A01400092	3623,97	2321,25	64,05%
	15081A01400093	2364,24	559,83	23,68%
	15081A01400097	7746,37	3403,24	43,93%
	15081A01400108	4165,80	775,19	18,61%
	15081A01400110	1458,13	75,56	5,18%
	15081A01400114	6495,85	2574,06	39,63%
	15081A01400117	2497,79	2001,44	80,13%

Plano Nº 0071A-0504	Referencia Catastral	Superficie (m²)	Superficie Afectada (m²)	Porcentaxe Afectada
	15081A01400119	5537,00	740,36	13,37%
	15081A01400122	5640,73	3520,25	62,41%
	15081A01400123	1188,07	138,94	11,69%
	15081A01400161	1065,99	21,39	2,01%
	15081A01400182	2723,60	12,38	0,45%
	15081A01400183	3134,24	1016,59	32,43%
	15081A01400184	2352,58	1118,53	47,54%
	15081A01400185	2573,71	957,14	37,19%
	15081A01400186	1725,51	341,38	19,78%
	15081A01400188	139,07	76,15	54,76%
	15081A01400189	859,45	43,07	5,01%
	15081A01400190	1313,47	270,42	20,59%
	15081A01400192	3405,12	261,11	7,67%
	15081A01400194	1271,40	438,86	34,52%
	15081A01400195	477,61	446,83	93,55%
	15081A01400196	220,39	207,51	94,15%
	15081A01400197	771,45	725,43	94,03%
	15081A01400198	906,01	850,39	93,86%
	15081A01400199	2194,01	535,56	24,41%
	15081A01400201	6117,78	2329,01	38,07%
	15081A01400203	4351,69	702,66	16,15%
	15081A01400204	4526,21	2652,51	58,60%
	15081A01400205	1797,19	1401,76	78,00%
	15081A01400209	1744,36	44,18	2,53%
	15081A01400216	8414,01	2873,93	34,16%
	15081A01400218	18789,09	184,73	0,98%
	15081A01400222	8761,02	1743,01	19,90%
	15081A01400223	978,96	10,44	1,07%
	15081A01400225	651,60	560,23	85,98%
	15081A01400226	455,02	400,55	88,03%
	15081A01400227	7158,92	598,26	8,36%
	15081A01400229	7259,82	3521,96	48,51%
	15081A01400232	2011,38	14,09	0,70%
	15081A01400235	2174,37	1173,27	53,96%
	15081A01400236	3986,20	1511,64	37,92%
	15081A01400293	7125,89	2714,35	38,09%
	15081A01400301	4352,44	2190,34	50,32%
	15081A01400322	1962,24	429,93	21,91%
	15081A01400324	4629,30	36,17	0,78%
	15081A01400325	16947,62	1440,70	8,50%
	15081A01400329	3284,21	158,05	4,81%
	15081A01400331	6988,90	971,91	13,91%
	15081A01400333	1437,22	703,97	48,98%
	15081A01400336	2309,16	619,61	26,83%
	15081A01400337	6805,42	2604,90	38,28%

Plano Nº 0071A-0504	Referencia Catastral	Superficie (m²)	Superficie Afectada (m²)	Porcentaxe Afectada
	15081A01400339	7007,39	1999,45	28,53%
	15081A01400360	752,29	283,26	37,65%
	15081A01400361	832,85	3,35	0,40%
	15081A01400362	1147,83	45,21	3,94%
	15081A01400363	1147,06	59,65	5,20%
	15081A01400388	148,23	9,42	6,35%
	15081A01400389	342,84	22,88	6,67%
	15081A01400390	519,75	41,36	7,96%
	15081A01400391	1412,59	90,04	6,37%
	15081A01400392	1803,59	92,35	5,12%
	15081A01400524	83,45	46,28	55,46%
	15081A01400545	10716,51	1498,41	13,98%
	15081A02300630	19433,74	314,37	1,62%
	15081A02300633	3608,27	503,97	13,97%
	15081A02300634	3084,29	2427,29	78,70%
	15081A02300638	779,94	84,36	10,82%
	15081A02300639	14219,90	1706,29	12,00%
	15081A02300645	2296,75	1235,45	53,79%
	15081A02300646	1127,38	763,08	67,69%
	15081A02300992	1817,20	985,07	54,21%
	15081A02300993	1542,12	692,76	44,92%
	15081A02300994	2874,32	557,20	19,39%
	15081A02300999	633,96	438,35	69,14%
	15081A02301000	716,13	539,52	75,34%
	15081A02301001	1279,40	45,54	3,56%
	15081A02400152	42564,31	3749,84	8,81%
	15081A02400154	766,93	397,19	51,79%
	15081A02400156	12314,78	3842,32	31,20%
	15081A02400157	2761,68	1866,16	67,57%
	15081A02400161	7399,45	3768,06	50,92%
	15081A02400167	4974,24	545,56	10,97%
	15081A02400168	549,81	491,06	89,31%
	15081A02400170	23194,01	1493,00	6,44%
	15081A02400175	387,93	282,50	72,82%
	15081A02400185	9137,21	224,20	2,45%
	15081A02400188	12409,20	3696,81	29,79%
	15081A02400202	54476,55	3317,22	6,09%
	15081A02400292	6105,58	3577,20	58,59%
	15081A02400293	553,36	503,45	90,98%
	15081A02400295	32933,56	10740,57	32,61%
	15081A02400306	95,89	30,15	31,44%
	15081A02400307	6242,51	3515,17	56,31%
	15081A02400327	4846,96	1029,45	21,24%
	15081A02400331	479,94	444,34	92,58%
	15081A02400332	13375,49	6067,77	45,36%

Plano Nº 0071A-0504	Referencia Catastral	Superficie (m²)	Superficie Afectada (m²)	Porcentaxe Afectada
	15081A02400336	103,83	1,80	1,73%
	15081A02400337	16125,54	3342,62	20,73%
	15081A02400339	1519,23	1401,08	92,22%
	15081A02400340	1314,79	83,76	6,37%
	15081A02400342	50037,92	350,31	0,70%
	15081A02400408	3380,22	1433,04	42,39%
	15081A02400411	950,53	9,57	1,01%
	15081A02400412	1281,66	1230,73	96,03%
	15081A02400418	33058,96	6986,41	21,13%
	15081A02400420	15638,57	87,09	0,56%
	15081A02400616	1050,85	903,32	85,96%
	15081A02400617	838,77	10,86	1,29%
	15081A02400618	2966,35	2445,39	82,44%
	15081A02400619	76,13	28,96	38,04%
	15081A02400620	145,38	33,54	23,07%
	15081A02400622	16214,10	3503,48	21,61%
	15081A02400624	19582,97	638,96	3,26%
	15081A02400629	2997,83	1667,02	55,61%
	15081A02400630	2799,08	1507,27	53,85%
	15081A02400631	5946,82	2314,18	38,91%
	15081A02400632	936,52	729,41	77,88%
	15081A02400634	2408,39	560,24	23,26%
	15081A02400638	3658,08	2037,54	55,70%
	15081A02400639	5770,77	2521,71	43,70%
	15081A02400642	1327,46	198,09	14,92%
	15081A02400643	116,98	11,76	10,05%
	15081A02400644	3784,02	1712,20	45,25%
	15081A02400645	1040,46	281,24	27,03%
	15081A02400646	2309,24	910,51	39,43%
	15081A02400647	140,01	46,45	33,18%
	15081A02400648	2181,38	1251,62	57,38%
	15081A02400649	811,25	495,45	61,07%
	15081A02400650	3451,91	2025,49	58,68%
	15081A02400655	7336,91	3203,87	43,67%
	15081A02400658	1405,07	1033,88	73,58%
	15081A02400659	663,62	435,46	65,62%
	15081A02400662	229,46	7,20	3,14%
	15081A02400664	1182,24	1130,84	95,65%
	15081A02400665	261,02	78,16	29,94%
	15081A02400666	8824,55	1916,39	21,72%
	15081A02400668	3379,39	1487,14	44,01%
	15081A02400990	3603,59	782,87	21,72%
	15081A02400991	1197,09	30,88	2,58%
	15081A02400998	1974,34	1930,08	97,76%
	15081A02400999	1037,49	1014,64	97,80%

Plano Nº 0071A-0504	Referencia Catastral	Superficie (m²)	Superficie Afectada (m²)	Porcentaxe Afectada
	15081A02401044	2742,00	2567,52	93,64%
	15081A02401045	1045,81	410,66	39,27%
	15081A02401048	1044,80	637,32	61,00%
	15081A02401049	44,89	0,01	0,02%
	15081A02401050	633,31	633,31	100,00%
	15081A02401061	3702,51	438,18	11,83%
	15081A02401131	2772,18	1772,59	63,94%
	15081A02401132	8643,30	1123,08	12,99%
	15081A02401177	524,78	8,31	1,58%
	15081A02401178	3133,23	1009,11	32,21%
	15081A02401179	3030,09	1163,83	38,41%
	15081A02401185	800,47	28,75	3,59%
	15081A02401186	9876,20	4981,05	50,43%

Plano Nº 0071A-0505	Referencia Catastral	Superficie (m²)	Superficie Afectada (m²)	Porcentaxe Afectada
	000100100NH86G	2211,33	259,83	11,75%
	000200600NH86G	5043,35	1725,71	34,22%
	000200800NH86G	1633,32	901,10	55,17%
	000201000NH86G	2813,66	1553,93	55,23%
	000601200NH86G	416,94	3,25	0,78%
	001100300NH86G	963,69	129,02	13,39%
	001100400NH86G	1221,75	398,32	32,60%
	001100600NH86G	7477,40	3004,17	40,18%
	001100900NH86G	2344,90	3,59	0,15%
	001101000NH86G	3973,59	2814,78	70,84%
	001200100NH86G	3175,59	1480,82	46,63%
	001200200NH86G	782,84	99,19	12,67%
	001200300NH86G	1016,07	106,46	10,48%
	001200500NH86G	722,90	0,48	0,07%
	001300100NH86G	808,54	7,26	0,90%
	001300400NH86G	603,68	1,34	0,22%
	001300700NH86G	6605,52	2780,52	42,09%
	001301400NH86G	3025,76	0,15	0,00%
	001800100NH86G	36801,69	6496,18	17,65%
	001900500NH86G	161658,84	16017,50	9,91%
	002100100NH86G	234826,05	14471,64	6,16%
	002100100NH87A	2176,81	4,44	0,20%
	002100600NH87A	2266,62	1166,82	51,48%
	002102600NH87A	1666,64	94,61	5,68%
	002104900NH87A	1524,91	556,23	36,48%
	002105300NH87A	1271,86	574,13	45,14%
	002105400NH87A	2049,07	1041,51	50,83%
	002105600NH87A	3019,88	168,54	5,58%
	002105700NH87A	1717,47	1089,47	63,43%
	002106000NH87A	1568,46	796,82	50,80%
	002106100NH87A	444,59	56,18	12,64%
	002106400NH87A	15112,23	4602,62	30,46%
	002200300NH87A	10117,87	2728,37	26,97%
	002200400NH87A	2310,00	1230,91	53,29%
	15081A00500029	255,80	190,75	74,57%
	15081A00500030	2748,43	324,88	11,82%
	15081A00500031	2661,96	538,45	20,23%
	15081A00500035	2557,80	133,20	5,21%
	15081A00501027	5696,99	1161,00	20,38%
	15081A00600002	5105,40	2400,52	47,02%
	15081A00600008	8481,91	912,20	10,75%
	15081A00600056	7422,01	2783,98	37,51%
	15081A00600058	2003,74	966,60	48,24%
	15081A00600059	499,13	431,59	86,47%
	15081A00600061	3489,51	1185,65	33,98%

Plano Nº 0071A-0505	Referencia Catastral	Superficie (m²)	Superficie Afectada (m²)	Porcentaxe Afectada
	15081A00600062	2298,19	1156,26	50,31%
	15081A00600064	955,15	150,35	15,74%
	15081A00600070	18425,91	5848,27	31,74%
	15081A00600200	6258,25	1167,53	18,66%
	15081A00600205	1532,77	313,80	20,47%
	15081A00600206	1240,06	361,00	29,11%
	15081A00600221	1232,09	194,31	15,77%
	15081A00600222	3077,72	2079,08	67,55%
	15081A00600223	1474,29	1382,53	93,78%
	15081A00600224	619,75	470,92	75,99%
	15081A00600239	4730,58	1862,35	39,37%
	15081A00600241	1014,19	289,29	28,52%
	15081A00600242	612,80	163,14	26,62%
	15081A00600246	1212,11	357,12	29,46%
	15081A00600249	1446,98	583,80	40,35%
	15081A00600251	1229,09	578,76	47,09%
	15081A00600252	2196,31	1108,18	50,46%
	15081A00600253	674,99	336,89	49,91%
	15081A00600254	590,00	272,06	46,11%
	15081A00600255	250,00	124,70	49,88%
	15081A00600256	787,01	410,61	52,17%
	15081A00600260	18506,13	9016,46	48,72%
	15081A00600266	926,79	1,20	0,13%
	15081A00600276	18056,77	7745,15	42,89%
	15081A00600301	3097,74	202,64	6,54%
	15081A00600302	748,44	167,01	22,31%
	15081A00600304	10650,40	1704,58	16,00%
	15081A00600340	1819,61	434,44	23,88%
	15081A00600341	1905,20	624,15	32,76%
	15081A00600491	30397,21	3337,11	10,98%
	15081A00600494	4772,86	611,65	12,82%
	15081A00600498	9338,17	1258,16	13,47%
	15081A00600499	1746,01	286,42	16,40%
	15081A00600500	3162,84	400,80	12,67%
	15081A00600501	6339,88	894,63	14,11%
	15081A00600502	1784,65	323,03	18,10%
	15081A00600503	3222,48	522,16	16,20%
	15081A00600504	4881,06	746,58	15,30%
	15081A00600505	10411,34	190,60	1,83%
	15081A00600638	1852,47	734,25	39,64%
	15081A00600639	1739,40	656,88	37,76%
	15081A00600640	1882,78	642,47	34,12%
	15081A00600641	1938,74	1139,61	58,78%
	15081A00600642	672,21	414,04	61,59%
	15081A00600674	659,70	129,27	19,60%

Plano Nº 0071A-0505	Referencia Catastral	Superficie (m²)	Superficie Afectada (m²)	Porcentaxe Afectada
	15081A00600704	1635,35	751,01	45,92%
	15081A00600705	1661,92	1029,35	61,94%
	15081A01000205	48533,15	3991,40	8,22%
	15081A01000212	1174,04	334,13	28,46%
	15081A01000213	1244,78	984,50	79,09%
	15081A01000217	11033,20	5092,00	46,15%
	15081A01000230	2211,86	515,31	23,30%
	15081A01000231	15631,58	2759,93	17,66%
	15081A01000233	6700,95	5582,64	83,31%
	15081A01000234	10184,00	2051,97	20,15%
	15081A01000237	35713,10	591,88	1,66%
	15081A01000242	22602,89	12506,63	55,33%
	15081A01000590	3121,83	1108,43	35,51%
	15081A01000591	401,06	213,90	53,33%
	15081A01000592	8711,95	4063,67	46,64%
	15081A01100601	3545,87	813,67	22,95%
	15081A01100606	7011,72	2081,82	29,69%
	15081A01100607	9000,83	2962,18	32,91%
	15081A01100608	1966,76	58,21	2,96%
	15081A01100609	229,41	189,43	82,57%
	15081A01100610	1136,68	226,96	19,97%
	15081A01100618	2776,44	1631,53	58,76%
	15081A01100619	13050,69	1835,56	14,06%
	15081A01100622	3231,57	549,60	17,01%
	15081A01100623	3930,66	2738,92	69,68%
	15081A01100627	572,62	537,38	93,85%
	15081A01100628	685,25	564,37	82,36%
	15081A01100629	937,55	398,53	42,51%
	15081A01100631	741,55	424,67	57,27%
	15081A01100633	541,80	305,04	56,30%
	15081A01100634	857,22	403,39	47,06%
	15081A01100635	996,63	654,19	65,64%
	15081A01100636	124,47	36,21	29,09%
	15081A01100637	1098,31	241,68	22,00%
	15081A01100638	247,69	40,20	16,23%
	15081A01100639	1825,32	92,63	5,07%
	15081A01100765	2173,88	983,47	45,24%
	15081A01100766	1120,84	546,16	48,73%
	15081A01100769	1195,79	15,74	1,32%
	15081A01100770	3875,46	1220,02	31,48%
	15081A01100771	8801,45	4289,65	48,74%
	15081A01100772	1564,57	1,85	0,12%
	15081A01100810	1111,66	12,55	1,13%
	15081A01100811	971,32	743,04	76,50%
	15081A01100812	1406,23	663,31	47,17%

Plano Nº 0071A-0505	Referencia Catastral	Superficie (m²)	Superficie Afectada (m²)	Porcentaxe Afectada
	15081A01100817	1521,00	141,76	9,32%
	15081A01100827	2079,62	317,92	15,29%
	15081A01100829	1700,47	1392,30	81,88%
	15081A01100830	1083,63	664,51	61,32%
	15081A01100831	563,17	538,25	95,58%
	15081A01100832	4647,67	31,20	0,67%
	15081A01100833	2022,70	756,99	37,42%
	15081A01100834	3548,47	1388,13	39,12%
	15081A01100835	1271,93	970,33	76,29%
	15081A01100837	4843,90	2748,55	56,74%
	15081A01100840	3704,86	1663,68	44,91%
	15081A01100844	751,15	208,13	27,71%
	15081A01100849	3366,97	1351,17	40,13%
	15081A01100852	2929,47	1418,02	48,41%
	15081A01100854	4388,21	1455,10	33,16%
	15081A01100855	400,79	207,17	51,69%
	15081A01100857	1206,92	478,76	39,67%
	15081A01100858	6213,75	3314,92	53,35%
	15081A01101016	1001,71	839,50	83,81%
	15081A01101017	750,19	0,84	0,11%
	15081A01101018	2757,44	263,03	9,54%
	15081A01101019	586,25	484,72	82,68%
	15081A01101072	1588,09	1421,55	89,51%
	15081A01101095	1699,03	1628,99	95,88%
	15081A02300563	3347,44	1695,42	50,65%
	15081A02300564	27924,53	4638,57	16,61%
	15081A02300630	19433,74	314,37	1,62%
	15081A02400040	61353,75	3929,22	6,40%
	15081A02400120	4244,65	2459,58	57,95%
	15081A02400121	5208,09	1728,43	33,19%
	15081A02400122	1314,82	646,66	49,18%
	15081A02400127	39911,80	521,99	1,31%
	15081A02400152	42564,31	3749,84	8,81%
	15081A02400202	54476,55	3317,22	6,09%
	15081A02500095	10436,67	2113,54	20,25%
	15081A02500269	93543,52	8841,52	9,45%
	15081A02500288	23598,94	6121,95	25,94%
	15081A02500308	19799,50	7990,68	40,36%
	15081A02500318	40504,80	6955,71	17,17%
	15081A02500322	20625,95	6571,00	31,86%
	15081A02500333	547,47	343,34	62,71%
	15081A02500334	1152,34	1025,23	88,97%
	15081A02500335	2990,55	729,82	24,40%
	15081A02500336	3435,57	522,05	15,20%
	15081A02500448	6724,70	1052,47	15,65%

Plano Nº 0071A-0505	Referencia Catastral	Superficie (m²)	Superficie Afectada (m²)	Porcentaxe Afectada
	15081A02500451	8051,32	1497,11	18,59%
	15081A02500453	410,81	135,32	32,94%
	15081A02500454	501,19	301,00	60,06%
	15081A02500458	247,76	247,76	100,00%
	15081A02500459	752,92	752,92	100,00%
	15081A02500461	5273,52	3777,47	71,63%
	15081A02500464	4423,29	1422,21	32,15%
	15081A02500468	13862,28	4189,58	30,22%
	15081A02500497	3297,67	286,78	8,70%
	15081A02500504	6296,67	2248,23	35,71%
	15081A02500505	654,41	534,57	81,69%
	15081A02500506	3038,64	1024,72	33,72%
	15081A02500509	24213,35	6983,30	28,84%
	15081A02500528	635,16	3,63	0,57%
	15081A02500540	966,62	6,16	0,64%
	15081A02500541	636,95	78,51	12,33%
	15081A02500542	1402,81	654,94	46,69%
	15081A02500543	987,56	930,68	94,24%
	15081A02500545	1827,77	1668,16	91,27%
	15081A02500547	152,31	78,02	51,22%
	15081A02500551	2212,38	836,39	37,81%
	15081A02500554	3374,88	1599,91	47,41%
	15081A02500555	4743,56	3134,79	66,09%
	15081A02500557	1809,02	374,39	20,70%
	15081A02500560	2690,77	1186,04	44,08%
	15081A02500561	2900,39	1483,60	51,15%
	15081A02500562	42,37	42,37	100,00%
	15081A02500563	1101,31	156,18	14,18%
	15081A02500578	184,24	184,24	99,99%
	15081A02500579	610,46	562,36	92,12%
	15081A02500580	669,25	499,48	74,63%
	15081A02500582	2857,04	1006,38	35,22%
	15081A02500585	1639,13	1542,31	94,09%
	15081A02500586	290,53	268,57	92,44%
	15081A02500587	929,57	823,73	88,61%
	15081A02500589	241,34	216,70	89,79%
	15081A02500590	262,54	242,20	92,25%
	15081A02500591	181,88	166,57	91,58%
	15081A02500592	237,65	182,88	76,95%
	15081A02500593	285,65	260,43	91,17%
	15081A02500594	684,30	684,30	100,00%
	15081A02500595	965,28	794,17	82,27%
	15081A02500596	258,66	250,95	97,02%
	15081A02500597	123,74	123,69	99,96%
	15081A02500598	172,21	152,50	88,55%

Plano Nº 0071A-0505	Referencia Catastral	Superficie (m²)	Superficie Afectada (m²)	Porcentaxe Afectada
	15081A02500599	139,33	116,61	83,70%
	15081A02500600	321,86	245,23	76,19%
	15081A02500604	776,89	465,28	59,89%
	15081A02500605	643,05	578,69	89,99%
	15081A02500607	1282,16	1239,66	96,68%
	15081A02500608	919,13	902,62	98,20%
	15081A02500609	78,80	78,80	100,00%
	15081A02500610	3447,38	1591,26	46,16%
	15081A02500612	1444,06	44,14	3,06%
	15081A02500613	9680,44	311,58	3,22%
	15081A02500617	1217,11	647,57	53,21%
	15081A02500618	1724,19	778,81	45,17%
	15081A02500619	559,87	148,61	26,54%
	15081A02500620	608,83	140,96	23,15%
	15081A02500621	2056,95	1397,58	67,94%
	15081A02500622	1953,74	1848,42	94,61%
	15081A02500623	579,99	393,81	67,90%
	15081A02500625	431,54	405,65	94,00%
	15081A02500626	401,33	327,81	81,68%
	15081A02500627	488,72	19,30	3,95%
	15081A02500628	6509,57	4830,48	74,21%
	15081A02500629	3245,54	2591,00	79,83%
	15081A02500630	1160,63	966,12	83,24%
	15081A02500632	11111,60	3839,73	34,56%
	15081A02500660	11261,04	2080,19	18,47%
	15081A02500667	4254,52	1609,92	37,84%
	15081A02500668	1193,12	1057,23	88,61%
	15081A02500669	5816,92	2875,88	49,44%
	15081A02500672	2675,84	1877,14	70,15%
	15081A02500674	1326,34	1326,34	100,00%
	15081A02500675	816,22	766,30	93,88%
	15081A02500676	849,63	714,63	84,11%
	15081A02500677	1696,85	100,02	5,89%
	15081A02500678	741,90	2,34	0,32%
	15081A02500680	701,87	10,83	1,54%
	15081A02500688	1328,20	1294,33	97,45%
	15081A02500690	454,89	424,72	93,37%
	15081A02500691	400,85	400,85	100,00%
	15081A02500693	11760,89	2152,14	18,30%
	15081A02500697	3532,20	1202,73	34,05%
	15081A02500698	1484,65	1245,81	83,91%
	15081A02500699	1867,16	1591,81	85,25%
	15081A02500700	7155,31	628,42	8,78%
	15081A02500842	2089,22	21,39	1,02%
	15081A02500998	35,43	31,58	89,13%

Plano Nº 0071A-0505	Referencia Catastral	Superficie (m²)	Superficie Afectada (m²)	Porcentaxe Afectada
	15081A02501008	327,93	107,80	32,87%
	15081A02501009	312,92	96,28	30,77%
	15081A02501010	321,22	116,75	36,35%
	15081A02501011	352,01	140,49	39,91%
	15081A02501012	178,09	70,87	39,79%
	15081A02501232	6195,95	2955,80	47,71%
	15081A02501234	872,00	73,89	8,47%
	15081A02501235	1808,99	191,50	10,59%
	15081A02600006	528,85	5,69	1,08%
	15081A02600013	1484,32	840,38	56,62%
	15081A02600015	2480,00	784,80	31,64%
	15081A02600016	1969,83	1162,55	59,02%
	15081A02600017	6163,01	4661,45	75,64%
	15081A02600019	1959,95	1637,48	83,55%
	15081A02600020	5511,05	427,78	7,76%
	15081A02600034	2600,35	1165,75	44,83%
	15081A02600035	3273,17	2975,93	90,92%
	15081A02600036	3757,19	714,85	19,03%
	15081A02600037	2253,00	959,81	42,60%
	15081A02600038	1856,03	389,66	20,99%
	15081A02600039	2519,73	704,39	27,96%
	15081A02600040	1949,37	1527,29	78,35%
	15081A02600041	3321,82	2679,04	80,65%
	15081A02600042	1625,18	1031,30	63,46%
	15081A02600046	6008,15	2233,15	37,17%
	15081A02600048	20383,85	175,95	0,86%
	15081A02600052	17795,81	2918,88	16,40%
	15081A02600057	6494,20	2307,08	35,53%
	15081A02600059	4805,63	1803,33	37,53%
	15081A02600060	5485,43	2123,96	38,72%
	15081A02600063	885,34	121,62	13,74%
	15081A02600089	2994,27	883,76	29,51%
	15081A02600090	4102,57	3017,84	73,56%
	15081A02600102	15040,02	3914,78	26,03%
	15081A02600105	776,63	639,38	82,33%
	15081A02600106	810,37	562,88	69,46%
	15081A02600109	1615,77	933,54	57,78%
	15081A02600111	2716,22	1845,46	67,94%
	15081A02600115	1382,26	34,36	2,49%
	15081A02600122	681,45	7,91	1,16%
	15081A02600125	1488,52	70,30	4,72%
	15081A02600127	1836,73	172,83	9,41%
	15081A02600131	156,95	47,29	30,13%
	15081A02600132	515,84	91,01	17,64%
	15081A02600133	477,87	124,55	26,06%

Plano Nº 0071A-0505	Referencia Catastral	Superficie (m²)	Superficie Afectada (m²)	Porcentaxe Afectada
	15081A02600134	4883,69	1563,40	32,01%
	15081A02600158	4775,90	848,97	17,78%
	15081A02600161	930,00	52,35	5,63%
	15081A02600163	9654,02	4008,18	41,52%
	15081A02600167	4788,70	1570,21	32,79%
	15081A02600270	1434,19	584,89	40,78%
	15081A02600271	730,69	366,14	50,11%
	15081A02600272	819,79	693,51	84,60%
	15081A02600273	732,51	715,69	97,70%
	15081A02600274	767,38	731,53	95,33%
	15081A02600276	1984,51	1828,36	92,13%
	15081A02600280	8304,47	2069,96	24,93%
	15081A02600287	12666,34	117,98	0,93%
	15081A02600290	4181,10	1282,97	30,69%
	15081A02600291	1527,19	1038,73	68,02%
	15081A02600293	1736,69	787,17	45,33%
	15081A02600295	2157,38	1385,98	64,24%
	15081A02600297	408,42	10,14	2,48%
	15081A02600300	1316,45	916,79	69,64%
	15081A02600301	807,78	536,23	66,38%
	15081A02600303	2569,78	2197,50	85,51%
	15081A02600305	17539,72	575,86	3,28%
	15081A02600315	4711,60	424,62	9,01%
	15081A02600317	5154,74	3160,78	61,32%
	15081A02600320	4531,66	1592,46	35,14%
	15081A02600323	7535,92	2762,56	36,66%
	15081A02600325	2665,62	1157,04	43,41%
	15081A02600349	11634,42	1,50	0,01%
	15081A02600352	12830,90	1,91	0,01%
	15081A02600410	1607,00	47,48	2,95%
	15081A02600412	1960,44	562,20	28,68%
	15081A02600413	784,00	711,97	90,81%
	15081A02600415	2078,28	1072,89	51,62%
	15081A02600422	1407,91	806,71	57,30%
	15081A02600426	1618,56	1185,73	73,26%
	15081A02600480	6418,00	104,66	1,63%
	15081A02600483	1604,95	784,51	48,88%
	15081A02600484	3555,49	2828,86	79,56%
	15081A02600485	406,89	172,48	42,39%
	15081A02600493	898,08	424,70	47,29%
	15081A02600494	879,46	478,36	54,39%
	15081A02600495	4395,44	1873,95	42,63%
	15081A02600508	2294,94	39,66	1,73%
	15081A02600509	1599,78	359,40	22,47%
	15081A02600510	3380,31	718,83	21,27%

Plano Nº 0071A-0505	Referencia Catastral	Superficie (m²)	Superficie Afectada (m²)	Porcentaxe Afectada
	15081A02600513	2876,25	20,34	0,71%
	15081A02600558	1888,73	139,82	7,40%
	15081A02600560	37,56	11,38	30,29%
	15081A02600561	348,79	331,46	95,03%
	15081A02600562	565,34	547,54	96,85%
	15081A02600563	163,77	163,77	100,00%
	15081A02600564	160,89	160,47	99,74%
	15081A02600565	509,11	442,99	87,01%
	15081A02600567	3270,10	1535,69	46,96%
	15081A02600570	727,75	442,53	60,81%
	15081A02600571	924,97	558,59	60,39%
	15081A02600572	1456,19	400,21	27,48%
	15081A02600575	1184,71	208,12	17,57%
	15081A02600577	1612,23	934,47	57,96%
	15081A02600578	1776,91	1168,63	65,77%
	15081A02600579	1260,99	744,06	59,01%
	15081A02600580	706,64	97,58	13,81%
	15081A02600583	314,21	266,96	84,96%
	15081A02600585	1934,14	1518,64	78,52%
	15081A02600586	748,30	101,83	13,61%
	15081A02600588	80,16	35,63	44,45%
	15081A02601100	1699,28	1013,17	59,62%
	15081A02601103	428,17	408,90	95,50%
	15081A02601104	936,02	834,21	89,12%
	15081A02601105	880,81	244,34	27,74%
	15081A02601144	1367,96	393,51	28,77%
	15081A02601149	133,99	82,04	61,23%
	15081A02601212	2238,76	21,72	0,97%

Plano Nº 0071A-0506	Referencia Catastral	Superficie (m²)	Superficie Afectada (m²)	Porcentaxe Afectada
	000100100NH86E	3440,28	395,62	11,50%
	000300200NH86E	819,73	305,99	37,33%
	000800200NH86E	50785,30	7251,56	14,28%
	000800400NH86E	18615,22	3386,35	18,19%
	000800500NH68E	43675,83	5496,20	12,58%
	000900100NH86E	225146,63	19816,85	8,80%
	001000100NH76F	85667,49	7020,63	8,20%
	001100200NH86E	1238,77	3,60	0,29%
	001100700NH86E	1628,64	13,78	0,85%
	001101000NH86E	13563,18	7348,00	54,18%
	001101600NH86E	1468,71	669,72	45,60%
	001300100NH86E	96202,48	7259,66	7,55%
	001500300NH76F	30897,77	6919,24	22,39%
	001600200NH86G	3879,35	1280,17	33,00%
	001600300NH86G	680,47	51,49	7,57%
	001600400NH86G	665,25	53,27	8,01%
	001600500NH86G	5722,66	4035,15	70,51%
	001600600NH86G	1831,73	738,45	40,31%
	001600700NH86G	693,99	13,27	1,91%
	001600800NH86G	1049,97	0,74	0,07%
	001601000NH86G	413,59	29,08	7,03%
	001601100NH86G	1895,73	3,74	0,20%
	001601200NH86G	762,70	568,74	74,57%
	001601300NH86G	526,94	180,17	34,19%
	001601400NH86G	10908,21	54,04	0,50%
	001700500NH86G	5209,26	2203,15	42,29%
	001800100NH86G	36801,69	6496,18	17,65%
	001800200NH86G	1588,53	104,70	6,59%
	001900500NH86G	161658,84	16017,50	9,91%
	002100100NH86G	234826,05	14471,64	6,16%
	002100400NH86G	5459,65	2739,13	50,17%
	002100800NH86G	1282,58	250,35	19,52%
	002101100NH86G	3981,54	2283,90	57,36%
	002101300NH86G	16153,02	2968,49	18,38%
	002200100NH86G	793,59	10,72	1,35%
	002200400NH86G	11814,09	3319,65	28,10%
	002201000NH86G	3985,20	1804,91	45,29%
	002201100NH86G	84378,09	6093,29	7,22%
	002201300NH86G	2164,20	441,78	20,41%
	002201500NH86G	44864,73	15196,75	33,87%
	15081A00300061	1058,36	160,92	15,20%
	15081A00300064	3836,14	2319,83	60,47%
	15081A00300116	16610,05	1977,65	11,91%
	15081A00300117	1672,22	92,94	5,56%
	15081A00300122	347150,56	12523,49	3,61%

Plano Nº 0071A-0506	Referencia Catastral	Superficie (m²)	Superficie Afectada (m²)	Porcentaxe Afectada
	15081A00300136	2685,98	1850,75	68,90%
	15081A00300137	3179,25	1224,16	38,50%
	15081A00300141	15126,65	3878,09	25,64%
	15081A00300147	6691,17	558,56	8,35%
	15081A00300148	438,97	80,15	18,26%
	15081A00300151	1717,88	48,08	2,80%
	15081A00300153	1782,46	791,46	44,40%
	15081A00300155	4967,72	2556,37	51,46%
	15081A00300156	11668,04	3832,59	32,85%
	15081A00300157	1541,63	656,42	42,58%
	15081A00300158	2006,75	864,64	43,09%
	15081A00300159	2274,39	1290,54	56,74%
	15081A00300160	3644,70	1616,82	44,36%
	15081A00300161	2438,51	0,45	0,02%
	15081A00300189	1689,02	0,22	0,01%
	15081A00300190	3507,89	297,30	8,48%
	15081A00300191	646,73	522,04	80,72%
	15081A00300192	1398,80	175,02	12,51%
	15081A00300193	1428,16	645,87	45,22%
	15081A00300197	6374,16	2416,89	37,92%
	15081A00300198	30002,13	1952,12	6,51%
	15081A00300226	4849,96	1821,65	37,56%
	15081A00300228	2079,36	579,57	27,87%
	15081A00300229	1733,19	1106,05	63,82%
	15081A00300231	1979,57	0,23	0,01%
	15081A00300232	2453,84	1780,10	72,54%
	15081A00300233	1310,22	1143,33	87,26%
	15081A00300240	2216,37	1,80	0,08%
	15081A00300241	3285,61	3145,38	95,73%
	15081A00300245	1294,38	1135,04	87,69%
	15081A00300247	1570,95	166,62	10,61%
	15081A00300248	4033,69	2777,63	68,86%
	15081A00300251	2316,08	1879,51	81,15%
	15081A00300388	1776,29	1063,25	59,86%
	15081A00300391	5750,93	1913,83	33,28%
	15081A00300693	601,29	378,37	62,93%
	15081A00300723	3193,28	1400,17	43,85%
	15081A00300724	3048,99	2764,82	90,68%
	15081A00300725	1347,45	1124,21	83,43%
	15081A00300730	296,71	14,01	4,72%
	15081A00300806	2068,20	1653,96	79,97%
	15081A00300808	82885,09	12802,36	15,45%
	15081A00300809	500,78	188,28	37,60%
	15081A00400051	16800,53	2963,66	17,64%
	15081A00500087	4369,27	1842,42	42,17%

Plano Nº 0071A-0506	Referencia Catastral	Superficie (m²)	Superficie Afectada (m²)	Porcentaxe Afectada
	15081A00500088	3574,08	2355,54	65,91%
	15081A00500096	836,71	191,66	22,91%
	15081A00500102	681,89	13,95	2,05%
	15081A00500103	1046,48	9,76	0,93%
	15081A00500104	2499,37	1380,98	55,25%
	15081A00500106	2531,89	1208,36	47,73%
	15081A00500109	1007,33	584,98	58,07%
	15081A00500115	1164,12	544,94	46,81%
	15081A00500117	248,27	211,41	85,15%
	15081A00500118	236,49	236,49	100,00%
	15081A00500119	200,74	200,74	100,00%
	15081A00500120	268,37	268,37	100,00%
	15081A00500121	322,43	279,12	86,57%
	15081A00500123	285,39	285,39	100,00%
	15081A00500124	405,89	145,35	35,81%
	15081A00500125	392,27	75,08	19,14%
	15081A00500129	956,16	42,70	4,47%
	15081A00500141	8796,85	533,56	6,07%
	15081A00500144	853,62	836,02	97,94%
	15081A00500145	620,03	510,37	82,31%
	15081A00500146	1807,00	1076,48	59,57%
	15081A00500147	1252,85	928,50	74,11%
	15081A00500148	2809,13	1650,29	58,75%
	15081A00500150	2847,10	320,24	11,25%
	15081A00500159	21004,43	9612,36	45,76%
	15081A00500160	4283,35	1445,00	33,74%
	15081A00500161	5182,55	3717,29	71,73%
	15081A00500165	2357,16	1006,42	42,70%
	15081A00500166	3980,24	1898,50	47,70%
	15081A00500168	14827,40	4812,78	32,46%
	15081A00500225	3538,84	143,69	4,06%
	15081A00500388	22372,64	1547,29	6,92%
	15081A00500408	5664,44	1626,77	28,72%
	15081A00500409	1670,40	549,14	32,87%
	15081A00500410	681,07	228,66	33,57%
	15081A00500411	2778,01	1060,57	38,18%
	15081A00500412	724,16	287,49	39,70%
	15081A00500413	1819,55	642,63	35,32%
	15081A00500414	4011,57	1573,96	39,24%
	15081A00500421	3152,72	157,17	4,99%
	15081A00500422	570,07	148,26	26,01%
	15081A00500423	1281,01	448,59	35,02%
	15081A00500424	1634,27	723,59	44,28%
	15081A00500425	1112,33	550,10	49,46%
	15081A00500426	1754,01	751,24	42,83%

Plano Nº 0071A-0506	Referencia Catastral	Superficie (m²)	Superficie Afectada (m²)	Porcentaxe Afectada
	15081A00500427	4984,42	4061,92	81,49%
	15081A00500444	37068,39	3178,59	8,57%
	15081A00500446	20562,12	6292,09	30,60%
	15081A00500450	38493,43	1500,88	3,90%
	15081A00500451	6499,43	6,19	0,10%
	15081A00500455	20622,97	506,66	2,46%
	15081A00500456	11872,90	423,60	3,57%
	15081A00500462	7657,03	348,39	4,55%
	15081A00500470	265499,53	22178,65	8,35%
	15081A00501009	2242,57	347,92	15,51%
	15081A00501021	1088,89	720,72	66,19%
	15081A02500095	10436,67	2113,54	20,25%
	15081A02500660	11261,04	2080,19	18,47%
	15081A02500671	2178,03	1254,01	57,58%
	15081A02500672	2675,84	1877,14	70,15%
	15081A02500674	1326,34	1326,34	100,00%
	15081A02500675	816,22	766,30	93,88%
	15081A02500677	1696,85	100,02	5,89%
	15081A02500678	741,90	2,34	0,32%
	15081A02500698	1484,65	1245,81	83,91%
	15081A02500699	1867,16	1591,81	85,25%
	15081A02500700	7155,31	628,42	8,78%
	15081A02500732	771,24	421,72	54,68%
	15081A02500734	1349,51	334,40	24,78%
	15081A02500736	13394,44	3720,30	27,77%
	15081A02500737	1987,72	1945,47	97,87%
	15081A02500739	2680,25	2506,51	93,52%
	15081A02500741	21634,57	4623,64	21,37%
	15081A02500751	3637,11	2167,50	59,59%
	15081A02500752	880,02	801,26	91,05%
	15081A02500754	2946,18	1326,98	45,04%
	15081A02500756	2052,17	23,34	1,14%
	15081A02500760	5238,49	12,62	0,24%
	15081A02500771	7520,04	3139,71	41,75%
	15081A02500774	658,95	395,92	60,08%
	15081A02500790	9775,41	392,17	4,01%
	15081A02500793	989,18	79,85	8,07%
	15081A02500796	862,92	0,76	0,09%
	15081A02500797	96,95	64,75	66,79%
	15081A02500798	957,15	5,03	0,53%
	15081A02500799	2916,01	2013,08	69,04%
	15081A02500801	852,02	781,60	91,73%
	15081A02500802	1584,01	1403,01	88,57%
	15081A02500803	2033,59	1090,09	53,60%
	15081A02500804	389,40	338,60	86,95%

Plano Nº 0071A-0506	Referencia Catastral	Superficie (m²)	Superficie Afectada (m²)	Porcentaxe Afectada
	15081A02500807	1333,06	678,71	50,91%
	15081A02500808	886,12	66,60	7,52%
	15081A02500817	222,34	174,67	78,56%
	15081A02500824	902,08	211,04	23,39%
	15081A02501038	771,73	577,55	74,84%
	15081A02501045	873,22	98,53	11,28%
	15081A02501046	410,17	180,25	43,94%
	15081A02501048	151,37	126,85	83,80%
	15081A02501215	7627,69	1000,06	13,11%
	15081A02600197	4664,02	2697,25	57,83%
	15081A02600323	7535,92	2762,56	36,66%
	15081A02600349	11634,42	1,50	0,01%
	15081A02600352	12830,90	1,91	0,01%
	15081A02600356	546,00	211,84	38,80%
	15081A02600357	2904,75	164,95	5,68%
	15081A02600364	2611,59	903,37	34,59%
	15081A02600368	4401,51	889,18	20,20%
	15081A02600369	765,14	316,27	41,33%
	15081A02600370	863,35	347,96	40,30%
	15081A02600372	896,08	433,81	48,41%
	15081A02600383	1981,66	482,44	24,35%
	15081A02600384	2168,06	484,29	22,34%
	15081A02600385	3711,53	37,05	1,00%
	15081A02600387	17509,26	5571,44	31,82%
	15081A02600669	1097,32	191,66	17,47%
	15081A02600670	2974,30	1242,53	41,78%
	15081A02600685	87789,33	7092,01	8,08%
	15081A02600704	6710,11	92,46	1,38%
	15081A02600707	2039,66	410,34	20,12%
	15081A02600714	22759,00	687,91	3,02%
	15081A02600716	24335,23	13116,64	53,90%
	15081A02600720	35934,06	7493,12	20,85%
	15081A02600764	2610,06	1514,41	58,02%
	15081A02600775	33788,11	5417,92	16,03%
	15081A02600789	7433,51	1634,07	21,98%
	15081A02600795	1489,06	512,53	34,42%
	15081A02600800	5440,73	723,77	13,30%
	15081A02600803	5788,40	2814,01	48,61%
	15081A02600913	1653,36	489,54	29,61%
	15081A02600915	913,49	302,95	33,16%
	15081A02600916	1459,21	1283,61	87,97%
	15081A02600935	693,39	588,33	84,85%
	15081A02600936	1385,07	894,41	64,58%
	15081A02600938	1429,71	1088,25	76,12%
	15081A02600939	1111,09	971,34	87,42%

Plano Nº 0071A-0506	Referencia Catastral	Superficie (m²)	Superficie Afectada (m²)	Porcentaxe Afectada
	15081A02600941	869,28	758,72	87,28%
	15081A02600942	253,49	253,49	100,00%
	15081A02600943	443,38	361,64	81,56%
	15081A02600944	1581,39	225,03	14,23%
	15081A02600945	1983,28	123,54	6,23%
	15081A02600995	14492,53	779,26	5,38%
	15081A02600996	4311,17	2086,78	48,40%
	15081A02601019	9925,06	621,67	6,26%
	15081A02601021	2209,02	942,39	42,66%
	15081A02601022	2810,69	546,16	19,43%
	15081A02601023	1151,66	1091,57	94,78%
	15081A02601024	262,37	250,56	95,50%
	15081A02601025	2091,92	1911,20	91,36%
	15081A02601026	477,20	369,96	77,53%
	15081A02601027	617,42	493,61	79,95%
	15081A02601060	2604,92	1100,82	42,26%
	15081A02601115	218,72	101,69	46,49%
	15081A02601116	859,53	779,15	90,65%
	15081A02601124	188,90	90,99	48,17%
	15081A02601126	386,28	331,11	85,72%
	15081A02601128	1710,10	1412,59	82,60%
	15081A02601136	282,98	219,01	77,39%
	15081A02601140	19140,15	4275,86	22,34%
	15081A02601151	601,30	569,93	94,78%
	15081A02601167	1547,37	472,26	30,52%
	15081A02601169	774,79	742,02	95,77%
	15081A02601172	1362,80	1281,81	94,06%
	15081A02601189	122,52	99,14	80,92%
	15081A02601204	1002,45	842,06	84,00%
	15081A02700003	157124,68	6693,37	4,26%
	15081A02700072	2448,60	33,13	1,35%
	15081A02700947	862,33	93,08	10,79%
	15081A02700948	718,49	618,25	86,05%
	15081A02700949	224,00	157,56	70,34%
	15081A02800003	410,57	7,19	1,75%
	15081A02800004	626,05	483,30	77,20%
	15081A02800005	807,84	385,69	47,74%
	15081A02800007	682,57	226,25	33,15%
	15081A02800008	3597,14	2297,03	63,86%
	15081A02800009	1360,67	22,37	1,64%
	15081A02800011	3337,50	382,36	11,46%
	15081A02800013	5028,46	3336,29	66,35%
	15081A02800016	20254,46	213,50	1,05%
	15081A02800018	3630,23	2947,94	81,21%
	15081A02800019	2172,34	1950,04	89,77%

Plano Nº 0071A-0506	Referencia Catastral	Superficie (m²)	Superficie Afectada (m²)	Porcentaxe Afectada
	15081A02800020	4055,52	236,32	5,83%
	15081A02800022	10779,02	1243,37	11,54%
	15081A02800031	5718,49	2702,03	47,25%
	15081A02800032	5070,85	2829,12	55,79%
	15081A02800033	1498,33	695,43	46,41%
	15081A02800034	2286,63	698,52	30,55%
	15081A02800058	41861,34	1452,41	3,47%
	15081A02800060	5075,30	2312,21	45,56%
	15081A02800061	5292,47	1018,35	19,24%
	15081A02800066	1856,70	1717,00	92,48%
	15081A02800067	716,12	640,79	89,48%
	15081A02800069	2503,43	265,46	10,60%
	15081A02800070	7533,86	1709,50	22,69%
	15081A02800183	6518,15	2202,87	33,80%
	15081A02800196	523,99	103,93	19,83%
	15081A02800200	15346,41	5130,56	33,43%
	15081A02800203	184,75	184,75	100,00%
	15081A02800205	773,79	475,34	61,43%
	15081A02800208	7040,03	2919,72	41,47%
	15081A02800209	2171,49	850,31	39,16%
	15081A02800210	2147,01	953,49	44,41%
	15081A02800227	42018,45	5107,30	12,15%
	15081A02800229	3145,14	1539,50	48,95%
	15081A02800248	3727,79	2080,24	55,80%
	15081A02800249	3648,73	914,98	25,08%
	15081A02800250	12026,92	6960,38	57,87%
	15081A02800251	1140,17	627,85	55,07%
	15081A02800253	216,58	52,67	24,32%
	15081A02800254	273,23	4,24	1,55%
	15081A02800257	55997,32	4602,35	8,22%
	15081A02800260	1514,38	1337,54	88,32%
	15081A02800338	4862,50	935,60	19,24%
	15081A02800343	5405,01	746,09	13,80%
	15081A02800344	4027,95	1249,12	31,01%
	15081A02800347	6756,70	5614,57	83,10%
	15081A02800350	2968,07	2302,10	77,56%
	15081A02800361	40218,87	5715,41	14,21%
	15081A02800390	164033,93	5556,94	3,39%
	15081A02800450	11391,93	143,85	1,26%
	15081A02800451	6561,21	2975,86	45,36%
	15081A02800504	1437,46	86,62	6,03%
	15081A02800507	856,64	288,46	33,67%
	15081A02800596	40840,52	12146,20	29,74%
	15081A02800783	5262,91	2216,19	42,11%
	15081A02800787	439,63	182,43	41,50%

Plano Nº 0071A-0506	Referencia Catastral	Superficie (m²)	Superficie Afectada (m²)	Porcentaxe Afectada
	15081A02800788	549,88	218,29	39,70%
	15081A02800789	481,89	150,76	31,29%
	15081A02800790	1866,85	106,55	5,71%
	15081A02800795	2783,53	368,15	13,23%
	15081A02800798	370,95	370,95	100,00%
	15081A02800799	346,76	340,45	98,18%
	15081A02800819	1452,63	327,73	22,56%
	15081A02800820	1977,40	149,18	7,54%
	15081A02800830	3219,19	2742,11	85,18%
	15081A02801001	13475,09	1967,92	14,60%
	15081A02801137	347,14	328,67	94,68%
	15081A02801138	2234,34	32,61	1,46%
	15081A02801153	31,97	3,05	9,54%

Plano Nº 0071A-0507	Referencia Catastral	Superficie (m²)	Superficie Afectada (m²)	Porcentaxe Afectada
	000300100NH86C	9618,98	5878,53	61,11%
	000300600NH86C	2364,54	1084,86	45,88%
	000700500NH86C	1187,53	448,32	37,75%
	000700800NH86C	2008,36	51,82	2,58%
	000700900NH86C	3106,75	1611,74	51,88%
	000701000NH86C	1049,81	9,55	0,91%
	000701100NH86C	2171,49	936,18	43,11%
	000701500NH86C	2138,98	1044,21	48,82%
	000701900NH86C	3153,06	1720,81	54,58%
	000702300NH86C	5150,86	2,23	0,04%
	000800100NH86C	32330,74	9468,52	29,29%
	000900500NH86C	3084,89	1235,95	40,06%
	000900600NH86C	2424,16	1089,68	44,95%
	000901000NH86C	9592,84	4116,91	42,92%
	000901200NH86C	2675,03	1,22	0,05%
	001101000NH86E	13563,18	7348,00	54,18%
	001101400NH86E	3617,55	1278,57	35,34%
	001101700NH86E	1240,26	1091,19	87,98%
	001300100NH86C	3446,73	1546,96	44,88%
	001300100NH86E	96202,48	7259,66	7,55%
	001400300NH86C	4208,29	2401,50	57,07%
	001601400NH86E	758,84	62,61	8,25%
	001601500NH86E	705,10	104,47	14,82%
	001601600NH86E	674,83	104,10	15,43%
	001602000NH86E	579,46	2,44	0,42%
	001602300NH86E	1835,15	214,58	11,69%
	001602800NH86E	5995,87	241,76	4,03%
	001700200NH86E	2424,79	1165,33	48,06%
	001700300NH86E	4536,14	1463,09	32,25%
	001700400NH86E	6890,33	3123,06	45,33%
	001700500NH86E	2007,20	791,22	39,42%
	001700700NH86E	1451,22	437,36	30,14%
	001700800NH86E	1164,25	589,42	50,63%
	001700900NH86E	888,12	129,55	14,59%
	001701000NH86E	2373,92	356,34	15,01%
	001701100NH86E	707,24	0,29	0,04%
	001701200NH86E	919,19	9,42	1,03%
	001701300NH86E	1015,40	0,08	0,01%
	001800100NH86E	37400,00	6570,34	17,57%
	001800600NH86E	1411,68	242,51	17,18%
	001800700NH86E	765,46	103,39	13,51%
	001800800NH86E	1760,98	349,21	19,83%
	001800900NH86E	676,82	70,08	10,35%
	001801000NH86E	1008,31	173,06	17,16%
	001801100NH86E	1520,24	942,87	62,02%

Plano Nº 0071A-0507	Referencia Catastral	Superficie (m²)	Superficie Afectada (m²)	Porcentaxe Afectada
	001801200NH86E	582,28	66,64	11,44%
	001900500NH86E	3092,78	1791,80	57,93%
	001900900NH86E	752,60	635,69	84,47%
	001901100NH86E	61949,40	7967,27	12,86%
	002006600NH76F	468,39	30,36	6,48%
	002007300NH76F	111,82	51,83	46,35%
	002007600NH76F	509,99	476,55	93,44%
	002010500NH76F	1454,06	1285,20	88,39%
	002100100NH86E	14604,09	7501,69	51,37%
	002100300NH86E	2508,28	631,54	25,18%
	002200100NH86E	1585,11	0,00	0,00%
	002200200NH86E	466,27	0,08	0,02%
	002200300NH86E	4824,34	3380,88	70,08%
	002200600NH86E	7943,90	4273,40	53,79%
	002200700NH86E	3444,24	59,15	1,72%
	002300100NH86E	5359,04	1014,66	18,93%
	002300400NH86E	5101,34	2519,52	49,39%
	002300600NH86E	95000,97	12432,10	13,09%
	002400100NH86E	4090,14	2491,89	60,92%
	002400700NH86E	10136,62	5163,89	50,94%
	002401500NH86E	1726,29	82,35	4,77%
	15081A00100002	1098,86	983,27	89,48%
	15081A00100003	1621,42	873,62	53,88%
	15081A00100006	1447,28	644,96	44,56%
	15081A00100008	4634,37	884,66	19,09%
	15081A00100010	2182,30	1281,70	58,73%
	15081A00100011	1119,14	336,41	30,06%
	15081A00100013	7820,19	2462,22	31,49%
	15081A00100015	2721,04	1332,01	48,95%
	15081A00100016	1138,22	462,08	40,60%
	15081A00100017	2014,21	1238,98	61,51%
	15081A00100018	1026,27	800,33	77,98%
	15081A00100019	1360,11	1195,26	87,88%
	15081A00100037	3045,28	2826,60	92,82%
	15081A00100039	944,36	342,53	36,27%
	15081A00100040	1970,12	623,88	31,67%
	15081A00100041	6960,53	432,69	6,22%
	15081A00100042	846,61	371,80	43,92%
	15081A00100043	1162,75	629,04	54,10%
	15081A00100046	1095,55	139,85	12,77%
	15081A00100047	411,65	383,47	93,16%
	15081A00100049	439,15	396,71	90,34%
	15081A00100050	314,81	221,54	70,37%
	15081A00100053	2963,93	710,74	23,98%
	15081A00100058	318,21	218,51	68,67%

Plano Nº 0071A-0507	Referencia Catastral	Superficie (m²)	Superficie Afectada (m²)	Porcentaxe Afectada
	15081A00100059	264,98	239,59	90,42%
	15081A00100060	1996,12	1737,96	87,07%
	15081A00100065	2122,35	2033,44	95,81%
	15081A00100066	1736,36	1489,76	85,80%
	15081A00100067	222,12	202,23	91,04%
	15081A00100068	174,21	151,00	86,68%
	15081A00100070	552,06	450,80	81,66%
	15081A00100072	2436,57	1934,39	79,39%
	15081A00100073	11248,30	6453,23	57,37%
	15081A00100075	1629,00	75,00	4,60%
	15081A00100076	841,63	216,32	25,70%
	15081A00100077	1926,66	807,50	41,91%
	15081A00100079	2248,81	663,26	29,49%
	15081A00100080	642,03	285,12	44,41%
	15081A00100081	1289,36	517,90	40,17%
	15081A00100082	5605,73	2113,98	37,71%
	15081A00100083	2110,83	1650,06	78,17%
	15081A00100084	3163,72	2446,23	77,32%
	15081A00100133	2757,73	1491,84	54,10%
	15081A00100135	425,86	42,66	10,02%
	15081A00100137	59,90	20,40	34,06%
	15081A00100142	422716,28	28292,00	6,69%
	15081A00100152	2051,31	5,66	0,28%
	15081A00100154	1374,26	1055,18	76,78%
	15081A00100155	2663,52	2547,12	95,63%
	15081A00100159	536,10	295,03	55,03%
	15081A00100160	163,97	133,72	81,55%
	15081A00100161	45,91	6,20	13,51%
	15081A00100165	126,49	67,20	53,13%
	15081A00100166	180,98	89,58	49,50%
	15081A00100167	62,15	33,44	53,81%
	15081A00100174	1144,92	719,26	62,82%
	15081A00300002	6111,39	2526,44	41,34%
	15081A00300016	968,74	5,58	0,58%
	15081A00300017	1156,39	299,12	25,87%
	15081A00300021	2042,56	1376,78	67,40%
	15081A00300024	1524,71	975,37	63,97%
	15081A00300025	1785,47	1103,81	61,82%
	15081A00300026	1005,07	475,74	47,33%
	15081A00300027	967,80	450,19	46,52%
	15081A00300028	1344,19	768,32	57,16%
	15081A00300031	699,87	274,10	39,16%
	15081A00300032	1242,78	722,78	58,16%
	15081A00300034	991,11	665,85	67,18%
	15081A00300035	2967,38	2719,20	91,64%

Plano Nº 0071A-0507	Referencia Catastral	Superficie (m²)	Superficie Afectada (m²)	Porcentaxe Afectada
	15081A00300038	435,89	435,89	100,00%
	15081A00300039	1197,77	1197,76	100,00%
	15081A00300040	5137,56	570,11	11,10%
	15081A00300042	1333,37	10,32	0,77%
	15081A00300045	1869,41	1729,09	92,49%
	15081A00300046	2166,64	146,90	6,78%
	15081A00300047	4274,85	1165,22	27,26%
	15081A00300049	1321,50	1201,91	90,95%
	15081A00300052	516,71	32,08	6,21%
	15081A00300061	1058,36	160,92	15,20%
	15081A00300062	945,62	911,00	96,34%
	15081A00300063	1837,75	1097,19	59,70%
	15081A00300064	3836,14	2319,83	60,47%
	15081A00300065	1633,16	1309,26	80,17%
	15081A00300066	1419,26	590,87	41,63%
	15081A00300076	5331,03	2235,04	41,93%
	15081A00300086	2885,71	1146,99	39,75%
	15081A00300087	3288,01	1290,65	39,25%
	15081A00300090	6879,75	2353,33	34,21%
	15081A00300091	1331,31	363,27	27,29%
	15081A00300092	1877,43	794,68	42,33%
	15081A00300116	16610,05	1977,65	11,91%
	15081A00300117	1672,22	92,94	5,56%
	15081A00300122	347150,56	12523,49	3,61%
	15081A00300136	2685,98	1850,75	68,90%
	15081A00300137	3179,25	1224,16	38,50%
	15081A00300155	4967,72	2556,37	51,46%
	15081A00300156	11668,04	3832,59	32,85%
	15081A00300281	481,50	441,64	91,72%
	15081A00300283	459,08	440,57	95,97%
	15081A00300284	397,36	369,72	93,04%
	15081A00300285	334,65	305,31	91,23%
	15081A00300345	327,49	194,94	59,52%
	15081A00300347	12686,78	4958,97	39,09%
	15081A00300354	14107,98	309,26	2,19%
	15081A00300368	735,85	687,31	93,40%
	15081A00300369	2778,11	1878,51	67,62%
	15081A00300370	1779,67	1479,16	83,11%
	15081A00300376	3445,14	203,15	5,90%
	15081A00300405	1583,48	617,23	38,98%
	15081A00300406	81389,96	4006,73	4,92%
	15081A00300407	416,56	81,58	19,58%
	15081A00300408	1656,01	173,29	10,46%
	15081A00300409	171,45	132,42	77,23%
	15081A00300422	159,87	88,75	55,51%

Plano Nº 0071A-0507	Referencia Catastral	Superficie (m²)	Superficie Afectada (m²)	Porcentaxe Afectada
	15081A00300423	369,00	300,42	81,42%
	15081A00300699	258,90	228,30	88,18%
	15081A00300700	207,73	141,67	68,20%
	15081A00300701	206,36	155,78	75,49%
	15081A00300704	1638,00	1467,70	89,60%
	15081A00300706	1432,84	88,84	6,20%
	15081A00300707	842,54	313,08	37,16%
	15081A00300708	673,37	305,21	45,33%
	15081A00300709	793,40	258,63	32,60%
	15081A00300715	1089,98	243,43	22,33%
	15081A00300716	1298,82	288,66	22,22%
	15081A00300723	3193,28	1400,17	43,85%
	15081A00300763	670,36	2,16	0,32%
	15081A00300789	1720,89	0,87	0,05%
	15081A00300792	1304,47	244,80	18,77%
	15081A00300793	188,31	172,61	91,66%
	15081A00300807	618,18	59,19	9,57%
	15081A00300808	82885,09	12802,36	15,45%
	15081A00300809	500,78	188,28	37,60%
	15081A00300815	357,41	85,38	23,89%
	15081A00300826	668,54	613,59	91,78%
	15081A00300827	634,70	207,62	32,71%
	15081A00300828	587,00	148,71	25,33%
	15081A00300829	1267,00	218,48	17,24%
	15081A00300832	614,20	564,28	91,87%
	15081A02800448	89884,06	6132,13	6,82%
	15081A02800449	3062,52	726,07	23,71%
	15081A02800450	11391,93	143,85	1,26%
	15081A02800451	6561,21	2975,86	45,36%
	15081A02800507	856,64	288,46	33,67%
	15081A02800513	566,38	497,60	87,86%
	15081A02800517	5190,20	1876,75	36,16%
	15081A02800519	11914,59	6127,24	51,43%
	15081A02800523	2774,49	1633,22	58,87%
	15081A02800526	8755,08	3768,08	43,04%
	15081A02800527	1231,64	201,50	16,36%
	15081A02800528	1516,40	271,79	17,92%
	15081A02800529	2559,31	161,72	6,32%
	15081A02800537	6435,26	3302,95	51,33%
	15081A02800538	7898,84	4675,64	59,19%
	15081A02800543	15684,70	1299,61	8,29%
	15081A02800654	17204,25	4837,79	28,12%
	15081A02800660	10350,37	5021,50	48,52%
	15081A02800691	5230,15	2270,90	43,42%
	15081A02800694	9335,57	1805,47	19,34%

Plano Nº 0071A-0507	Referencia Catastral	Superficie (m²)	Superficie Afectada (m²)	Porcentaxe Afectada
	15081A02800695	7328,25	3952,23	53,93%
	15081A02800697	8690,70	3225,40	37,11%
	15081A02800702	7728,85	3317,57	42,92%
	15081A02800880	5503,32	358,40	6,51%
	15081A02800885	761,17	160,40	21,07%
	15081A02800912	629,17	0,01	0,00%
	15081A02800913	1740,37	90,11	5,18%
	15081A03100315	34171,93	3634,88	10,64%
	15081A03100320	3129,03	28,61	0,91%
	15081A03100326	1862,09	212,20	11,40%
	15081A03100327	922,29	732,59	79,43%
	15081A03100332	1151,88	1079,64	93,73%
	15081A03100340	4797,32	3417,40	71,24%
	15081A03100342	1946,65	1049,45	53,91%
	15081A03100343	1695,14	216,01	12,74%
	15081A03100349	1823,34	1662,70	91,19%
	15081A03100351	1052,13	409,16	38,89%
	15081A03100352	374,02	56,96	15,23%
	15081A03100358	443,22	104,56	23,59%
	15081A03100360	2183,42	1116,58	51,14%
	15081A03100361	2727,04	1367,94	50,16%
	15081A03100362	14198,73	660,66	4,65%
	15081A03100370	61849,69	6237,93	10,09%
	15081A03100378	7948,14	212,19	2,67%
	15081A03100380	3996,05	1883,25	47,13%
	15081A03100382	18619,11	261,71	1,41%
	15081A03100391	11097,52	6137,58	55,31%
	15081A03100396	13870,17	10,76	0,08%
	15081A03100400	11270,45	5236,70	46,46%
	15081A03100401	935,30	563,38	60,23%
	15081A03100404	983,43	933,20	94,89%
	15081A03100405	4731,11	1037,33	21,93%
	15081A03100406	607,14	562,04	92,57%
	15081A03100407	10024,86	843,84	8,42%
	15081A03100409	6472,91	3765,57	58,17%
	15081A03100410	6745,36	3827,57	56,74%
	15081A03100415	1179,92	58,90	4,99%
	15081A03100418	21027,31	3248,50	15,45%
	15081A03100420	325,10	300,67	92,48%
	15081A03100421	231,64	231,64	100,00%
	15081A03100423	760,10	213,53	28,09%
	15081A03100430	2164,37	437,98	20,24%
	15081A03100433	4124,60	57,98	1,41%
	15081A03100437	610,83	495,15	81,06%
	15081A03100438	2754,84	2668,60	96,87%

Plano Nº 0071A-0507	Referencia Catastral	Superficie (m²)	Superficie Afectada (m²)	Porcentaxe Afectada
	15081A03100440	1310,33	273,26	20,85%
	15081A03100441	6868,35	2127,50	30,98%
	15081A03100482	2982,57	175,56	5,89%
	15081A03100487	893,06	108,62	12,16%
	15081A03100500	8742,32	2,16	0,02%
	15081A03100576	26718,64	1278,80	4,79%
	15081A03100620	16731,94	1727,76	10,33%
	15081A03100627	4276,16	2479,26	57,98%
	15081A03100631	6435,49	150,96	2,35%
	15081A03100646	6465,62	4135,68	63,96%
	15081A03100653	4583,97	0,29	0,01%
	15081A03100654	647,92	297,63	45,94%
	15081A03100662	2128,88	1700,44	79,87%
	15081A03100675	5670,84	1460,05	25,75%
	15081A03100676	2468,20	829,54	33,61%
	15081A03100679	2719,78	962,82	35,40%
	15081A03100680	2049,86	163,35	7,97%
	15081A03100681	13774,41	8322,84	60,42%
	15081A03100684	1170,29	953,99	81,52%
	15081A03100685	749,77	8,35	1,11%
	15081A03100695	1333,15	460,36	34,53%
	15081A03100696	1821,55	1678,38	92,14%
	15081A03100697	7417,51	54,09	0,73%
	15081A03100699	14842,59	213,61	1,44%
	15081A03100752	16768,87	1128,43	6,73%
	15081A03100759	4520,12	2,77	0,06%
	15081A03100760	5787,71	3890,12	67,21%
	15081A03101096	2455,96	336,12	13,69%
	15081A03101184	266,51	51,00	19,14%
	15081A03101185	624,69	570,84	91,38%
	15081A03101187	645,60	437,90	67,83%
	15081A03101188	587,41	508,64	86,59%
	15081A03101189	488,56	413,95	84,73%
	15081A03101217	2236,39	1506,74	67,37%
	15081A03101286	977,30	361,79	37,02%
	15081A03200019	45255,78	17,63	0,04%
	15081A03200071	51197,02	3295,57	6,44%
	15081A03200076	3480,42	1598,13	45,92%
	15081A03200082	1578,70	573,85	36,35%
	15081A03200085	7827,50	2971,93	37,97%
	15081A03200090	11527,16	2114,72	18,35%
	15081A03200095	2062,11	453,27	21,98%
	15081A03200096	1519,05	1325,92	87,29%
	15081A03200102	33882,30	6480,95	19,13%
	15081A03200112	2286,48	639,69	27,98%

Plano Nº 0071A-0507	Referencia Catastral	Superficie (m²)	Superficie Afectada (m²)	Porcentaxe Afectada
	15081A03200115	1113,97	795,38	71,40%
	15081A03200116	9341,03	5627,00	60,24%
	15081A03200120	25999,42	8360,11	32,15%
	15081A03200135	1506,68	1221,03	81,04%
	15081A03200136	2576,85	937,99	36,40%
	15081A03200137	4229,63	2282,41	53,96%
	15081A03200140	1169,72	289,14	24,72%
	15081A03200141	4909,70	3006,99	61,25%
	15081A03200145	2337,33	165,84	7,10%
	15081A03200147	6646,23	3656,92	55,02%
	15081A03200148	2524,47	1082,16	42,87%
	15081A03200149	21081,84	4546,40	21,57%
	15081A03200151	22663,33	2966,07	13,09%
	15081A03200153	32016,76	8413,49	26,28%
	15081A03200158	25109,36	3905,08	15,55%
	15081A03200163	3667,72	2354,19	64,19%
	15081A03200164	1127,56	846,56	75,08%
	15081A03200168	9989,21	5010,55	50,16%
	15081A03200169	2550,89	717,89	28,14%
	15081A03200185	7495,47	3693,62	49,28%
	15081A03200193	5028,78	1283,83	25,53%
	15081A03200194	4896,17	1508,51	30,81%
	15081A03200195	1175,31	67,53	5,75%
	15081A03200196	1127,17	591,05	52,44%
	15081A03200197	2503,33	1170,33	46,75%
	15081A03200199	2347,69	1572,96	67,00%
	15081A03200202	3753,53	756,07	20,14%
	15081A03200204	3707,28	645,16	17,40%
	15081A03200210	23287,77	23,69	0,10%
	15081A03200231	1029,58	308,41	29,95%
	15081A03200234	8734,67	367,53	4,21%
	15081A03200235	2709,29	1434,64	52,95%
	15081A03200236	3593,39	1766,03	49,15%
	15081A03200237	2358,33	1203,01	51,01%
	15081A03200238	1644,85	1397,08	84,94%
	15081A03200239	3617,04	1307,99	36,16%
	15081A03200240	3842,08	1328,01	34,56%
	15081A03200245	1762,63	423,28	24,01%
	15081A03200246	3697,27	2376,14	64,27%
	15081A03200247	1732,79	1380,41	79,66%
	15081A03200249	2038,31	1069,96	52,49%
	15081A03200251	2772,38	2757,73	99,47%
	15081A03200252	1722,78	1470,17	85,34%
	15081A03200253	1456,54	1132,16	77,73%
	15081A03200260	2433,40	1450,45	59,61%

Plano Nº 0071A-0507	Referencia Catastral	Superficie (m²)	Superficie Afectada (m²)	Porcentaxe Afectada
	15081A03200278	6987,18	3127,04	44,75%
	15081A03200283	2173,49	0,59	0,03%
	15081A03200287	8296,22	4570,44	55,09%
	15081A03200288	5468,55	4479,93	81,92%
	15081A03200289	1950,16	1306,35	66,99%
	15081A03200294	6940,89	3498,58	50,41%
	15081A03200296	500,38	12,89	2,58%
	15081A03200298	1485,63	1031,94	69,46%
	15081A03200299	1302,31	1154,80	88,67%
	15081A03200307	699,15	48,91	7,00%
	15081A03200308	524,99	524,99	100,00%
	15081A03200310	5480,50	1618,79	29,54%
	15081A03200311	841,38	841,38	100,00%
	15081A03200313	4568,56	119,62	2,62%
	15081A03200315	595,70	595,70	100,00%
	15081A03200320	454,58	290,56	63,92%
	15081A03200322	659,63	262,54	39,80%
	15081A03200323	1510,63	343,51	22,74%
	15081A03200324	2686,96	2304,40	85,76%
	15081A03200326	6692,07	916,61	13,70%
	15081A03200328	131,00	35,84	27,36%
	15081A03200330	1055,01	0,80	0,08%
	15081A03200332	1113,90	52,24	4,69%
	15081A03200333	2301,36	592,49	25,75%
	15081A03200335	24787,46	9916,02	40,00%
	15081A03200399	10797,81	1283,81	11,89%
	15081A03200402	88391,74	92,42	0,10%
	15081A03200406	2491,51	820,99	32,95%
	15081A03200407	2376,77	655,84	27,59%
	15081A03200408	2405,11	635,66	26,43%
	15081A03200409	2398,71	683,26	28,48%
	15081A03200411	2000,16	205,05	10,25%
	15081A03200412	2404,13	883,48	36,75%
	15081A03200414	9268,30	123,59	1,33%
	15081A03200415	9559,19	4834,78	50,58%
	15081A03200417	481,48	217,69	45,21%
	15081A03200418	1363,15	1036,73	76,05%
	15081A03200419	2416,39	339,36	14,04%
	15081A03200421	3751,20	114,80	3,06%
	15081A03200423	4787,95	3045,21	63,60%
	15081A03200424	15107,71	10595,31	70,13%
	15081A03200428	9204,05	6242,31	67,82%
	15081A03200429	4062,51	2022,94	49,80%
	15081A03200430	4881,85	1673,54	34,28%
	15081A03200433	1166,52	368,75	31,61%

Plano Nº 0071A-0507	Referencia Catastral	Superficie (m²)	Superficie Afectada (m²)	Porcentaxe Afectada
	15081A03200434	5662,08	824,42	14,56%
	15081A03200439	29190,00	6900,24	23,64%
	15081A03200451	2160,24	1836,49	85,01%
	15081A03200457	19349,80	908,68	4,70%
	15081A03200458	1216,07	1099,50	90,41%
	15081A03200461	14918,04	3267,82	21,91%
	15081A03200464	4375,12	691,64	15,81%
	15081A03200465	453,22	1,53	0,34%
	15081A03200466	28141,52	3883,85	13,80%
	15081A03200524	67221,93	6156,46	9,16%
	15081A03200525	14624,53	4321,01	29,55%
	15081A03200529	3628,12	2369,33	65,30%
	15081A03200531	20201,92	7262,92	35,95%
	15081A03200541	7555,88	1949,77	25,80%
	15081A03200544	6960,16	3868,91	55,59%
	15081A03200624	34326,83	3652,90	10,64%
	15081A03200632	1159,73	981,04	84,59%
	15081A03200635	6963,40	4304,46	61,82%
	15081A03200639	623,45	7,23	1,16%
	15081A03200640	3022,91	1485,00	49,12%
	15081A03200641	3530,50	28,56	0,81%
	15081A03200686	6792,54	2843,30	41,86%
	15081A03200687	7712,61	4195,43	54,40%
	15081A03200688	3804,27	3673,98	96,57%
	15081A03200689	6372,71	2360,77	37,04%
	15081A03200697	4058,55	2233,75	55,04%
	15081A03200719	2451,80	1492,74	60,88%
	15081A03200740	1890,73	1039,51	54,98%
	15081A03200960	1098,14	782,01	71,21%
	15081A03200961	1470,89	1265,03	86,00%
	15081A03200970	494,63	458,42	92,68%
	15081A03200974	80,19	71,82	89,57%
	15081A03200986	1786,41	1370,32	76,71%
	15081A03200987	637,44	616,36	96,69%
	15081A03200990	3131,45	33,17	1,06%
	15081A03200991	2882,38	655,87	22,75%
	15081A03201002	319,51	172,43	53,97%
	15081A03201005	1096,11	407,19	37,15%
	15081A03201006	2497,21	812,27	32,53%
	15081A03201007	2377,13	957,99	40,30%
	15081A03201008	2941,67	2180,77	74,13%
	15081A03201009	227,55	109,78	48,25%
	15081A03201018	619,57	470,78	75,98%
	15081A03201019	623,93	584,81	93,73%
	15081A03201024	260,33	0,38	0,15%

Plano Nº 0071A-0507	Referencia Catastral	Superficie (m²)	Superficie Afectada (m²)	Porcentaxe Afectada
	15081A03201026	426,23	148,99	34,95%
	15081A03201027	597,04	164,93	27,62%
	15081A03201035	711,57	0,33	0,05%
	15081A03201038	244,82	4,58	1,87%
	15081A03201054	1821,62	1201,95	65,98%
	15081A03201060	515,00	370,93	72,02%
	15081A03201061	516,25	389,84	75,51%
	15081A03300058	20290,69	4191,50	20,66%
	15081A03300062	8503,21	4966,82	58,41%
	15081A03300063	6016,48	43,76	0,73%
	15081A03300124	8719,84	3604,91	41,34%
	15081A03300125	3505,29	925,17	26,39%
	15081A03300165	10707,83	1089,79	10,18%
	15081A03300303	13182,61	74,71	0,57%
	15081A03300334	1074,99	20,40	1,90%
	15081A03300335	505,75	47,67	9,43%
	15081A03300336	784,85	151,20	19,26%
	15081A03300337	3389,08	1806,30	53,30%
	15081A03300338	2857,54	1667,46	58,35%
	15081A03300339	1689,97	1038,07	61,43%
	15081A03300343	442,12	382,67	86,55%
	15081A03300379	13221,03	3662,50	27,70%
	15081A03300380	3930,68	103,08	2,62%
	15081A03300381	3972,15	2417,44	60,86%
	15081A03300918	6923,62	924,01	13,35%
	15081A03300936	338,29	243,51	71,98%
	15081A03300937	369,79	315,40	85,29%
	15081A03300939	937,42	253,20	27,01%
	15081A03300951	904,63	413,39	45,70%
	15081A03300952	718,66	117,12	16,30%
	15081A03300953	654,53	17,59	2,69%
	15081A03400026	10917,80	5523,40	50,59%
	15081A03400032	548,45	508,57	92,73%
	15081A03400033	705,11	309,53	43,90%
	15081A03400034	1511,07	2,72	0,18%
	15081A03400037	5492,63	1470,66	26,78%
	15081A03400059	109722,49	1252,55	1,14%
	15081A03400091	5720,04	587,90	10,28%
	15081A04200500	4161,56	2509,54	60,30%
	15081A04200518	3115,22	1284,92	41,25%
	15081A04200524	8709,56	914,51	10,50%
	15081A04200525	9965,56	6673,64	66,97%
	15081A04200527	719,02	598,04	83,17%
	15081A04200528	2608,20	565,43	21,68%
	15081A04200529	1695,67	846,68	49,93%

Plano Nº 0071A-0507	Referencia Catastral	Superficie (m²)	Superficie Afectada (m²)	Porcentaxe Afectada
	15081A04200938	9050,05	480,92	5,31%

Plano Nº 0071A-0508	Referencia Catastral	Superficie (m²)	Superficie Afectada (m²)	Porcentaxe Afectada
	000100100NH86A	2095,49	17,75	0,85%
	001100400NH86C	1353,11	18,46	1,36%
	001100500NH86C	12446,48	4200,57	33,75%
	001100600NH86C	3133,20	1239,00	39,54%
	001200100NH86C	2613,48	32,44	1,24%
	001200400NH86C	2338,16	747,06	31,95%
	001300100NH86C	3446,73	1546,96	44,88%
	001300300NH86C	1498,28	232,74	15,53%
	001300500NH86C	16354,02	4569,15	27,94%
	001300600NH86C	9029,62	3820,45	42,31%
	001300700NH86C	75821,31	1653,93	2,18%
	001400300NH86C	4208,29	2401,50	57,07%
	001500300NH76D	15345,47	8285,95	54,00%
	001600300NH86C	4280,73	61,55	1,44%
	001600500NH86C	1139,69	0,37	0,03%
	001600600NH86C	2000,24	884,47	44,22%
	001600700NH86C	4637,74	1614,68	34,82%
	001600800NH86C	1361,53	537,91	39,51%
	001601100NH86C	1314,30	365,91	27,84%
	001601300NH86C	4417,02	7,93	0,18%
	001601500NH86C	1573,79	8,98	0,57%
	001601600NH86C	1603,69	646,33	40,30%
	001601700NH86C	2267,48	2,44	0,11%
	001602300NH86C	11404,53	4788,03	41,98%
	001602400NH86C	837,45	2,19	0,26%
	001602600NH86C	828,07	705,28	85,17%
	001602800NH86C	1213,40	580,91	47,87%
	001800100NH86C	18265,42	3923,36	21,48%
	002000400NH76D	1552,20	228,57	14,73%
	002000600NH76D	4770,60	3136,05	65,74%
	002000700NH76D	503,17	141,35	28,09%
	002000800NH76D	12018,71	7472,14	62,17%
	002001000NH76D	3175,18	8,49	0,27%
	002100100NH86C	6231,52	1121,06	17,99%
	002100200NH86C	1210,08	58,54	4,84%
	002100300NH86C	3508,00	661,77	18,86%
	002100500NH86C	8051,62	4730,80	58,76%
	002100900NH86C	2225,60	15,09	0,68%
	002101000NH86C	19232,54	4320,33	22,46%
	002101100NH86C	2006,28	710,57	35,42%
	002101200NH86C	2268,41	716,13	31,57%
	002200200NH86C	18814,34	4189,69	22,27%
	002200400NH86C	49835,87	7952,19	15,96%
	002200600NH86C	3797,87	333,01	8,77%
	002200900NH86C	5682,42	1263,60	22,24%

Plano Nº 0071A-0508	Referencia Catastral	Superficie (m²)	Superficie Afectada (m²)	Porcentaxe Afectada
	002201300NH86C	2927,54	1737,98	59,37%
	002201400NH86C	3969,38	2482,54	62,54%
	15081A03100620	16731,94	1727,76	10,33%
	15081A03100631	6435,49	150,96	2,35%
	15081A03100646	6465,62	4135,68	63,96%
	15081A03300119	10827,52	1968,60	18,18%
	15081A03300120	3732,64	3343,45	89,57%
	15081A03300124	8719,84	3604,91	41,34%
	15081A03300125	3505,29	925,17	26,39%
	15081A03300140	3739,99	1672,96	44,73%
	15081A03300142	189,92	155,45	81,85%
	15081A03300143	1768,45	1505,81	85,15%
	15081A03300145	2150,88	1589,35	73,89%
	15081A03300165	10707,83	1089,79	10,18%
	15081A03300203	5847,68	1791,23	30,63%
	15081A03300205	5914,01	4298,56	72,68%
	15081A03300206	14081,22	1577,01	11,20%
	15081A03300217	5086,63	4157,01	81,72%
	15081A03300222	4504,34	2358,64	52,36%
	15081A03300223	3591,44	1198,51	33,37%
	15081A03300224	2208,87	522,83	23,67%
	15081A03300225	4858,26	2899,82	59,69%
	15081A03300226	7878,50	3985,25	50,58%
	15081A03300230	1810,06	187,64	10,37%
	15081A03300232	672,84	242,17	35,99%
	15081A03300233	4691,01	1122,46	23,93%
	15081A03300249	15837,75	3148,63	19,88%
	15081A03300260	119163,90	8515,93	7,15%
	15081A03300283	1212,51	61,71	5,09%
	15081A03300284	1249,32	737,99	59,07%
	15081A03300288	2231,83	2050,99	91,90%
	15081A03300290	12832,47	158,35	1,23%
	15081A03300292	1861,63	27,17	1,46%
	15081A03300293	2271,75	54,14	2,38%
	15081A03300302	5829,49	3509,13	60,20%
	15081A03300303	13182,61	74,71	0,57%
	15081A03300309	1159,44	0,50	0,04%
	15081A03300311	1445,17	245,01	16,95%
	15081A03300312	7056,52	2385,04	33,80%
	15081A03300313	5686,79	1458,24	25,64%
	15081A03300316	1019,78	649,60	63,70%
	15081A03300337	3389,08	1806,30	53,30%
	15081A03300338	2857,54	1667,46	58,35%
	15081A03300380	3930,68	103,08	2,62%
	15081A03300381	3972,15	2417,44	60,86%

Plano Nº 0071A-0508	Referencia Catastral	Superficie (m²)	Superficie Afectada (m²)	Porcentaxe Afectada
	15081A03300409	880,71	290,20	32,95%
	15081A03300418	8315,41	4782,03	57,51%
	15081A03300419	7395,45	2186,02	29,56%
	15081A03300422	5444,43	801,55	14,72%
	15081A03300425	994,44	920,95	92,61%
	15081A03300426	957,65	187,69	19,60%
	15081A03300427	252,19	197,92	78,48%
	15081A03300430	8689,86	6578,30	75,70%
	15081A03300431	221,52	114,49	51,68%
	15081A03300436	708,17	708,17	100,00%
	15081A03300437	772,23	772,23	100,00%
	15081A03300439	278,43	129,35	46,46%
	15081A03300440	2540,28	380,83	14,99%
	15081A03300446	1301,80	1099,59	84,47%
	15081A03300447	1346,38	117,67	8,74%
	15081A03300448	1396,33	1204,14	86,24%
	15081A03300449	1676,10	1418,02	84,60%
	15081A03300452	1923,16	1494,09	77,69%
	15081A03300453	4785,00	2647,77	55,33%
	15081A03300454	3827,86	982,25	25,66%
	15081A03300455	16866,08	7134,66	42,30%
	15081A03300456	2021,72	1757,06	86,91%
	15081A03300457	4083,07	2056,38	50,36%
	15081A03300459	547,02	26,52	4,85%
	15081A03300461	3338,57	2225,00	66,65%
	15081A03300463	2658,13	1214,62	45,69%
	15081A03300465	2131,33	1276,24	59,88%
	15081A03300468	4398,43	155,36	3,53%
	15081A03300485	3077,78	1018,10	33,08%
	15081A03300486	1475,70	1110,50	75,25%
	15081A03300487	2974,90	1559,12	52,41%
	15081A03300488	329,96	179,32	54,35%
	15081A03300533	2684,69	1732,19	64,52%
	15081A03300540	7891,83	1630,35	20,66%
	15081A03300541	7408,81	2695,15	36,38%
	15081A03300542	23124,44	2230,48	9,65%
	15081A03300546	519,27	482,48	92,91%
	15081A03300549	187,48	134,69	71,84%
	15081A03300550	7992,21	1347,17	16,86%
	15081A03300566	2216,40	8,39	0,38%
	15081A03300567	1862,98	116,46	6,25%
	15081A03300606	4139,59	437,26	10,56%
	15081A03300609	3932,45	1968,51	50,06%
	15081A03300610	2726,38	2278,25	83,56%
	15081A03300611	6291,35	3979,20	63,25%

Plano Nº 0071A-0508	Referencia Catastral	Superficie (m²)	Superficie Afectada (m²)	Porcentaxe Afectada
	15081A03300613	318,82	0,13	0,04%
	15081A03300614	707,44	595,57	84,19%
	15081A03300623	1775,43	341,79	19,25%
	15081A03300624	2812,80	1355,56	48,19%
	15081A03300660	2274,02	1464,41	64,40%
	15081A03300661	2463,25	1555,33	63,14%
	15081A03300662	2374,75	1166,86	49,14%
	15081A03300663	2714,98	608,90	22,43%
	15081A03300667	878,70	224,07	25,50%
	15081A03300668	878,23	75,91	8,64%
	15081A03300679	2197,46	1940,66	88,31%
	15081A03300680	619,28	418,84	67,63%
	15081A03300681	506,45	452,39	89,33%
	15081A03300712	5637,24	441,91	7,84%
	15081A03300713	1433,65	457,21	31,89%
	15081A03300714	2201,00	921,18	41,85%
	15081A03300722	641,64	522,90	81,49%
	15081A03300724	5925,85	3001,66	50,65%
	15081A03300741	2011,37	200,29	9,96%
	15081A03300742	805,42	17,31	2,15%
	15081A03300746	1452,37	671,07	46,20%
	15081A03300747	869,05	595,56	68,53%
	15081A03300757	2416,48	533,85	22,09%
	15081A03300808	504,55	88,57	17,56%
	15081A03300809	624,99	108,77	17,40%
	15081A03300810	490,68	107,92	21,99%
	15081A03300811	545,53	120,24	22,04%
	15081A03300812	525,70	150,52	28,63%
	15081A03300813	941,66	23,98	2,55%
	15081A03300814	616,25	0,41	0,07%
	15081A03300820	231,03	18,02	7,80%
	15081A03300821	136,54	105,03	76,92%
	15081A03300822	5011,03	2159,66	43,10%
	15081A03300913	406,67	321,13	78,97%
	15081A03300926	1387,76	1306,68	94,16%
	15081A03300928	552,99	494,46	89,42%
	15081A03300949	2198,19	37,05	1,69%
	15081A03300950	4933,36	2938,74	59,57%
	15081A03300957	587,10	349,80	59,58%
	15081A03300958	2359,92	1641,06	69,54%
	15081A03300959	1949,94	1658,45	85,05%
	15081A03300965	3148,52	2241,91	71,21%
	15081A03300966	192,80	64,56	33,48%
	15081A03300987	441,36	326,84	74,05%
	15081A03302471	879,51	196,97	22,40%

Plano Nº 0071A-0508	Referencia Catastral	Superficie (m²)	Superficie Afectada (m²)	Porcentaxe Afectada
	15081A03302472	6090,67	3825,80	62,81%
	15081A03302473	1342,45	350,67	26,12%
	15081A03302474	4771,27	2270,96	47,60%
	15081A03302475	1644,98	1597,01	97,08%
	15081A03302476	1472,03	1309,46	88,96%
	15081A03302477	267,65	235,07	87,83%
	15081A04200030	5052,19	1468,58	29,07%
	15081A04200041	4424,07	92,84	2,10%
	15081A04200050	4359,78	602,74	13,82%
	15081A04200052	4414,38	847,25	19,19%
	15081A04200057	3149,77	2922,43	92,78%
	15081A04200061	488,64	0,73	0,15%
	15081A04200062	3701,29	1629,29	44,02%
	15081A04200064	2676,94	1266,06	47,29%
	15081A04200070	4595,34	3527,92	76,77%
	15081A04200071	3690,07	1719,21	46,59%
	15081A04200076	3778,96	565,59	14,97%
	15081A04200077	1704,90	1441,92	84,57%
	15081A04200078	1090,84	365,96	33,55%
	15081A04200079	304,73	220,39	72,32%
	15081A04200081	1143,21	1143,21	100,00%
	15081A04200085	2549,22	608,79	23,88%
	15081A04200091	4827,89	18,42	0,38%
	15081A04200092	3321,12	1138,33	34,28%
	15081A04200093	2042,73	1793,78	87,81%
	15081A04200094	1459,50	1394,33	95,53%
	15081A04200095	803,51	722,85	89,96%
	15081A04200115	947,34	813,02	85,82%
	15081A04200117	747,99	239,02	31,96%
	15081A04200118	679,42	593,81	87,40%
	15081A04200120	1677,72	366,71	21,86%
	15081A04200121	1838,19	1748,39	95,11%
	15081A04200123	151,83	73,07	48,13%
	15081A04200124	1475,73	739,34	50,10%
	15081A04200125	4758,24	3182,68	66,89%
	15081A04200127	993,58	864,17	86,98%
	15081A04200128	1137,13	976,37	85,86%
	15081A04200129	1245,42	978,20	78,54%
	15081A04200133	3107,43	1691,81	54,44%
	15081A04200134	581,14	581,14	100,00%
	15081A04200135	644,63	593,22	92,02%
	15081A04200136	9444,37	3452,19	36,55%
	15081A04200138	1828,08	1524,61	83,40%
	15081A04200141	2317,90	756,53	32,64%
	15081A04200146	12354,15	7031,39	56,92%

Plano Nº 0071A-0508	Referencia Catastral	Superficie (m²)	Superficie Afectada (m²)	Porcentaxe Afectada
	15081A04200152	3152,21	1486,44	47,16%
	15081A04200155	4481,87	2076,35	46,33%
	15081A04200156	4425,41	3595,51	81,25%
	15081A04200157	3101,84	1244,13	40,11%
	15081A04200158	3843,01	2340,65	60,91%
	15081A04200159	2292,72	163,96	7,15%
	15081A04200164	1174,23	265,20	22,59%
	15081A04200168	780,03	624,30	80,03%
	15081A04200169	2029,08	1663,24	81,97%
	15081A04200174	5900,14	2025,24	34,33%
	15081A04200175	2138,94	1847,62	86,38%
	15081A04200177	9283,73	984,27	10,60%
	15081A04200187	3684,58	2652,08	71,98%
	15081A04200188	169,48	154,56	91,20%
	15081A04200192	1044,60	968,74	92,74%
	15081A04200198	824,96	4,56	0,55%
	15081A04200199	1134,74	470,95	41,50%
	15081A04200200	1116,79	742,80	66,51%
	15081A04200206	604,88	568,48	93,98%
	15081A04200207	1169,84	1011,44	86,46%
	15081A04200208	1662,48	1146,05	68,94%
	15081A04200209	3719,95	837,36	22,51%
	15081A04200210	672,73	342,34	50,89%
	15081A04200306	869,73	373,84	42,98%
	15081A04200307	783,05	580,14	74,09%
	15081A04200308	1108,52	829,97	74,87%
	15081A04200430	18666,08	1902,68	10,19%
	15081A04200433	26446,03	6220,03	23,52%
	15081A04200438	2380,79	621,88	26,12%
	15081A04200439	5435,17	708,00	13,03%
	15081A04200441	9330,96	49,89	0,53%
	15081A04200443	1576,20	355,18	22,53%
	15081A04200457	14540,15	1777,95	12,23%
	15081A04200467	1005,48	194,81	19,38%
	15081A04200468	576,53	352,50	61,14%
	15081A04200469	563,21	437,25	77,63%
	15081A04200470	3796,10	3356,61	88,42%
	15081A04200471	3824,53	1125,60	29,43%
	15081A04200473	2596,48	2348,74	90,46%
	15081A04200475	1396,88	14,25	1,02%
	15081A04200482	1138,83	8,62	0,76%
	15081A04200483	1456,82	1234,06	84,71%
	15081A04200485	2135,30	1682,15	78,78%
	15081A04200498	1587,43	426,69	26,88%
	15081A04200499	940,42	471,59	50,15%

Plano Nº 0071A-0508	Referencia Catastral	Superficie (m²)	Superficie Afectada (m²)	Porcentaxe Afectada
	15081A04200500	4161,56	2509,54	60,30%
	15081A04200514	823,00	721,35	87,65%
	15081A04200517	1049,81	7,88	0,75%
	15081A04200518	3115,22	1284,92	41,25%
	15081A04200523	2863,68	248,71	8,69%
	15081A04200525	9965,56	6673,64	66,97%
	15081A04200526	6812,61	4661,87	68,43%
	15081A04200527	719,02	598,04	83,17%
	15081A04200528	2608,20	565,43	21,68%
	15081A04200529	1695,67	846,68	49,93%
	15081A04200531	1013,08	820,53	80,99%
	15081A04200532	1623,46	987,87	60,85%
	15081A04200570	1889,93	1284,04	67,94%
	15081A04200571	4599,97	1360,17	29,57%
	15081A04200573	1244,93	514,16	41,30%
	15081A04200574	1946,04	1862,33	95,70%
	15081A04200575	2769,61	30,83	1,11%
	15081A04200576	3917,49	2,71	0,07%
	15081A04200577	489,18	489,18	100,00%
	15081A04200578	849,89	819,93	96,47%
	15081A04200579	767,38	646,91	84,30%
	15081A04200580	1476,29	388,33	26,30%
	15081A04200581	1731,38	24,85	1,44%
	15081A04200582	1262,50	1129,21	89,44%
	15081A04200646	7736,46	0,18	0,00%
	15081A04200648	1395,58	1012,56	72,55%
	15081A04200653	5812,22	757,89	13,04%
	15081A04200655	2126,70	195,94	9,21%
	15081A04200656	6715,37	4735,24	70,51%
	15081A04200659	2020,00	1,16	0,06%
	15081A04200660	11811,51	3464,52	29,33%
	15081A04200662	1269,21	1073,63	84,59%
	15081A04200668	653,41	21,49	3,29%
	15081A04200672	3463,99	2707,23	78,15%
	15081A04200674	1498,45	1411,55	94,20%
	15081A04200675	2432,83	2194,91	90,22%
	15081A04200676	1908,29	1863,35	97,65%
	15081A04200677	726,22	386,18	53,18%
	15081A04200678	605,05	138,06	22,82%
	15081A04200679	14708,45	4560,04	31,00%
	15081A04200685	6471,33	3525,21	54,47%
	15081A04200687	1821,13	462,47	25,39%
	15081A04200688	921,56	274,16	29,75%
	15081A04200689	2236,58	604,69	27,04%
	15081A04200691	1763,03	161,65	9,17%

Plano Nº 0071A-0508	Referencia Catastral	Superficie (m²)	Superficie Afectada (m²)	Porcentaxe Afectada
	15081A04200693	1760,32	600,00	34,08%
	15081A04200694	10630,22	4208,64	39,59%
	15081A04200695	21130,77	430,43	2,04%
	15081A04200697	13271,37	4430,54	33,38%
	15081A04200699	4829,40	685,41	14,19%
	15081A04200709	1802,45	1692,08	93,88%
	15081A04200710	597,51	550,72	92,17%
	15081A04200712	646,38	518,45	80,21%
	15081A04200713	2816,87	17,72	0,63%
	15081A04200715	4756,36	2192,51	46,10%
	15081A04200716	26266,16	5299,51	20,18%
	15081A04200717	654,52	185,29	28,31%
	15081A04200718	785,01	33,80	4,31%
	15081A04200729	495,02	213,89	43,21%
	15081A04200730	310,09	138,67	44,72%
	15081A04200731	348,66	165,95	47,60%
	15081A04200734	1670,58	842,90	50,46%
	15081A04200740	4698,12	1634,19	34,78%
	15081A04200741	1945,78	1270,73	65,31%
	15081A04200743	2038,81	150,61	7,39%
	15081A04200745	1153,04	1004,50	87,12%
	15081A04200746	2586,53	266,73	10,31%
	15081A04200749	1913,13	1312,97	68,63%
	15081A04200750	1657,95	876,95	52,89%
	15081A04200751	2120,48	912,16	43,02%
	15081A04200752	1328,07	1243,34	93,62%
	15081A04200753	902,28	648,36	71,86%
	15081A04200754	1989,60	1868,00	93,89%
	15081A04200758	1063,15	161,94	15,23%
	15081A04200759	516,95	11,90	2,30%
	15081A04200761	2856,21	632,11	22,13%
	15081A04200766	698,97	694,24	99,32%
	15081A04200770	1041,73	1,05	0,10%
	15081A04200774	4364,62	3938,12	90,23%
	15081A04200780	872,77	757,42	86,78%
	15081A04200782	439,15	318,59	72,55%
	15081A04200783	1021,10	844,00	82,66%
	15081A04200784	1130,50	894,39	79,12%
	15081A04200785	3273,31	909,44	27,78%
	15081A04200788	1089,06	150,05	13,78%
	15081A04200789	1675,60	61,02	3,64%
	15081A04200790	975,82	1,06	0,11%
	15081A04200792	1628,37	1335,88	82,04%
	15081A04200794	1120,54	940,34	83,92%
	15081A04200795	1848,44	1751,92	94,78%

Plano Nº 0071A-0508	Referencia Catastral	Superficie (m²)	Superficie Afectada (m²)	Porcentaxe Afectada
	15081A04200796	2684,44	815,20	30,37%
	15081A04200800	2315,96	55,37	2,39%
	15081A04200802	414,54	209,45	50,52%
	15081A04200804	372,18	293,44	78,84%
	15081A04200805	1602,22	584,68	36,49%
	15081A04200806	1090,34	1026,58	94,15%
	15081A04200807	752,07	744,69	99,02%
	15081A04200808	231,10	219,81	95,11%
	15081A04200809	423,81	316,40	74,66%
	15081A04200810	266,86	146,29	54,82%
	15081A04200811	635,69	618,03	97,22%
	15081A04200812	192,81	176,63	91,61%
	15081A04200813	3737,37	1703,63	45,58%
	15081A04200816	240,99	195,43	81,09%
	15081A04200818	524,04	47,84	9,13%
	15081A04200825	4805,63	1835,91	38,20%
	15081A04200832	819,03	36,76	4,49%
	15081A04200833	535,17	336,19	62,82%
	15081A04200834	817,18	790,38	96,72%
	15081A04200836	577,82	543,34	94,03%
	15081A04200840	3411,60	2291,59	67,17%
	15081A04200842	2317,84	2050,17	88,45%
	15081A04200851	779,16	121,94	15,65%
	15081A04200853	4303,47	3683,70	85,60%
	15081A04200854	2449,52	2148,07	87,69%
	15081A04200855	625,17	504,26	80,66%
	15081A04200856	1364,03	1282,52	94,02%
	15081A04200857	574,41	473,07	82,36%
	15081A04200880	3672,52	3071,53	83,64%
	15081A04200883	950,27	42,20	4,44%
	15081A04200924	3981,35	2133,07	53,58%
	15081A04200926	2144,92	1341,83	62,56%
	15081A04200932	1581,95	17,67	1,12%
	15081A04200936	787,71	589,52	74,84%
	15081A04200938	9050,05	480,92	5,31%
	15081A04200939	3024,15	1297,66	42,91%
	15081A04200940	5457,29	1185,36	21,72%
	15081A04200941	2665,22	660,17	24,77%
	15081A04202406	3154,10	77,13	2,45%
	15081A04202441	3371,58	1830,67	54,30%
	15081A04202444	6618,50	5035,43	76,08%
	15081A04202447	954,60	725,91	76,04%
	15081A04202448	970,55	922,24	95,02%
	15081A04202449	483,54	463,35	95,83%
	15081A04202455	823,53	554,56	67,34%

Plano Nº 0071A-0508	Referencia Catastral	Superficie (m²)	Superficie Afectada (m²)	Porcentaxe Afectada
	15081A04202456	1049,10	982,93	93,69%
	15081A04202457	2081,75	2033,43	97,68%
	15081A04202459	1067,88	986,76	92,40%
	15081A04202460	1041,42	1002,53	96,26%
	15081A04202470	1401,12	637,47	45,50%
	15081A04202480	1542,37	12,06	0,78%
	15081A04202486	130,75	81,51	62,34%
	15081A04202508	4415,50	123,51	2,80%
	15081A04202510	1123,38	549,18	48,89%
	15081A04202512	1682,98	169,91	10,10%
	15081A04202518	671,34	547,43	81,54%
	15081A04202532	1256,15	397,63	31,65%
	15081A04202533	78,36	12,05	15,38%
	15081A04202534	104,52	58,37	55,84%
	15081A04202535	538,02	260,92	48,50%
	15081A04202536	346,45	201,17	58,07%
	15081A04202550	6609,00	3518,12	53,23%
	15081A04202551	6609,36	1849,12	27,98%
	15081A04202552	6609,90	2566,98	38,84%
	15081A04202553	6609,09	1389,39	21,02%
	15081A04202554	6609,24	49,85	0,75%
	15081A04202559	6190,85	4427,92	71,52%
	15081A04202565	380,33	377,71	99,31%
	15081A04202566	234,21	45,60	19,47%
	15081A04202567	372,91	235,07	63,04%
	15081A04202589	5855,11	383,93	6,56%
	15081A04202594	1412,82	33,93	2,40%
	15081A04202595	5986,40	0,39	0,01%
	15081A04202596	364,29	228,22	62,65%
	15081A04202597	7732,11	4473,15	57,85%
	15081A04202603	68,14	19,48	28,58%
	15081A04202608	399,75	106,16	26,56%
	15081A04202622	944,94	942,91	99,78%
	15081A04203121	548,24	454,95	82,98%
	15081A04203122	1433,29	1210,30	84,44%
	15081A04203124	1757,40	392,59	22,34%
	15081A04203130	488,26	54,62	11,19%
	15081A04203131	488,73	85,31	17,45%
	15081A04203132	488,45	96,41	19,74%
	15081A04203133	488,81	39,92	8,17%
	15081A04203159	806,99	754,02	93,44%
	15081A04203844	887,43	444,63	50,10%
	15081A04203845	4565,17	147,15	3,22%

Plano Nº 0071A-0603	Referencia Catastral	Superficie (m²)	Superficie Afectada (m²)	Porcentaxe Afectada
	000500100NH87C	2606,63	1018,88	39,09%
	000500300NH87C	1218,73	38,14	3,13%
	000500500NH87C	1672,37	154,44	9,23%
	000500600NH87C	7797,66	2306,59	29,58%
	001700100NH87D	1156,79	328,04	28,36%
	001700200NH87D	10209,48	5628,70	55,13%
	001900100NH87C	14024,14	1920,24	13,69%
	002500200NH87E	8442,99	3862,20	45,74%
	002500600NH87E	17952,98	1489,94	8,30%
	002500700NH87E	11415,84	3166,69	27,74%
	002500800NH87E	2044,74	872,93	42,69%
	15081A01300167	12975,89	5531,49	42,63%
	15081A01500070	1794,50	488,41	27,22%
	15081A01600001	4926,89	1868,91	37,93%
	15081A01600002	1206,13	473,59	39,26%
	15081A01600003	5835,75	2067,27	35,42%
	15081A01600004	17474,73	0,33	0,00%
	15081A01600010	3235,61	1527,29	47,20%
	15081A01600012	1131,41	418,16	36,96%
	15081A01600014	2873,13	1020,86	35,53%
	15081A01600016	6909,69	1949,17	28,21%
	15081A01600018	5548,46	1794,94	32,35%
	15081A01600020	11313,32	543,86	4,81%
	15081A01600046	13849,96	4343,71	31,36%
	15081A01600051	18934,13	2943,91	15,55%
	15081A01600054	12517,43	156,17	1,25%
	15081A01600055	11450,92	3381,81	29,53%
	15081A01600056	3808,27	280,90	7,38%
	15081A01600057	2413,41	2259,42	93,62%
	15081A01600058	7375,09	3067,66	41,59%
	15081A01600059	6321,57	3502,79	55,41%
	15081A01600064	5131,72	1869,01	36,42%
	15081A01600069	3374,60	758,99	22,49%
	15081A01600072	1849,17	1558,29	84,27%
	15081A01600074	22528,96	6755,16	29,98%
	15081A01600075	598,08	105,83	17,70%
	15081A01600076	1191,29	436,48	36,64%
	15081A01600077	4232,84	649,86	15,35%
	15081A01600079	6123,07	1564,42	25,55%
	15081A01600081	2525,58	1440,95	57,05%
	15081A01600082	2616,59	1863,52	71,22%
	15081A01600083	9637,25	1951,48	20,25%
	15081A01600089	4977,53	3236,29	65,02%
	15081A01600090	2312,04	1225,16	52,99%
	15081A01600091	2985,78	363,32	12,17%

Plano Nº 0071A-0603	Referencia Catastral	Superficie (m²)	Superficie Afectada (m²)	Porcentaxe Afectada
	15081A01600092	488,56	9,08	1,86%
	15081A01600094	7675,30	1285,65	16,75%
	15081A01600096	2596,90	891,44	34,33%
	15081A01600097	2100,50	887,94	42,27%
	15081A01600099	3117,71	1492,54	47,87%
	15081A01600100	6661,48	4455,77	66,89%
	15081A01600101	1626,74	112,95	6,94%
	15081A01600102	5174,12	2693,10	52,05%
	15081A01600103	1974,22	418,24	21,18%
	15081A01600104	671,23	42,54	6,34%
	15081A01600105	3784,43	55,57	1,47%
	15081A01600107	3247,75	2957,74	91,07%
	15081A01600109	232,59	153,49	65,99%
	15081A01600110	2928,26	2785,43	95,12%
	15081A01600111	17401,65	3672,98	21,11%
	15081A01600117	20167,24	631,58	3,13%
	15081A01600123	9410,64	17,00	0,18%
	15081A01600149	2981,97	867,99	29,11%
	15081A01600186	2637,21	1883,93	71,44%
	15081A01600187	1022,31	807,24	78,96%
	15081A01600188	530,32	47,93	9,04%
	15081A01600189	4111,47	218,16	5,31%
	15081A01700040	5411,17	1189,14	21,98%
	15081A01900001	3569,72	1246,41	34,92%
	15081A01900002	33976,44	6775,46	19,94%
	15081A01900003	45894,48	676,15	1,47%
	15081A01900006	350,49	319,66	91,20%
	15081A01900009	1544,51	110,70	7,17%
	15081A01900010	3188,57	208,84	6,55%
	15081A01900017	11399,52	3681,61	32,30%
	15081A01900038	19491,33	263,11	1,35%
	15081A01900049	493,25	202,06	40,96%
	15081A01900050	374,51	122,35	32,67%
	15081A01900051	1359,67	22,95	1,69%
	15081A01900056	2387,04	666,62	27,93%
	15081A01900059	8115,53	1003,25	12,36%
	15081A01900060	1104,02	909,20	82,35%
	15081A01900091	466,32	44,20	9,48%
	15081A01900916	147,68	99,85	67,62%
	15081A01900917	580,00	435,37	75,06%
	15081A01900933	896,00	744,08	83,04%
	15081A01900934	545,35	504,85	92,57%
	15081A01900935	330,33	317,42	96,09%
	15081A01900936	10345,99	4938,53	47,73%
	15081A01900937	477,75	367,30	76,88%

Plano Nº 0071A-0603	Referencia Catastral	Superficie (m²)	Superficie Afectada (m²)	Porcentaxe Afectada
	15081A01900938	568,86	500,46	87,98%
	15081A01900940	461,86	0,65	0,14%
	15081A01901002	4205,46	2575,10	61,23%

Plano Nº 0071A-0604	Referencia Catastral	Superficie (m²)	Superficie Afectada (m²)	Porcentaxe Afectada
	000600800NH87B	4531,74	2683,04	59,21%
	000900200NH87A	3971,75	931,70	23,46%
	000900500NH87A	760,01	345,42	45,45%
	000900700NH87A	1752,86	50,64	2,89%
	000900900NH87A	1826,78	380,84	20,85%
	000901200NH87A	893,86	31,62	3,54%
	001000100NH87A	1918,66	60,70	3,16%
	001000400NH87A	1620,39	17,90	1,10%
	001000600NH87A	813,21	0,01	0,00%
	001100800NH87B	493,67	21,95	4,45%
	001101600NH87B	1686,15	494,99	29,36%
	001102100NH87B	4784,53	2807,95	58,69%
	001102300NH87B	4913,49	1014,18	20,64%
	001102500NH87B	8301,01	3473,70	41,85%
	001102600NH87B	7899,78	109,57	1,39%
	001102700NH87B	7608,24	3508,50	46,11%
	001102800NH87B	95844,32	14197,07	14,81%
	001400800NH87A	2187,84	987,57	45,14%
	001500300NH87A	4591,44	2996,96	65,27%
	001600200NH87B	6005,55	311,33	5,18%
	001600300NH87B	1720,21	26,36	1,53%
	001900100NH87C	14024,14	1920,24	13,69%
	001900200NH87C	2423,83	1257,71	51,89%
	15081A01300106	1732,12	1315,71	75,96%
	15081A01300107	1846,04	1091,94	59,15%
	15081A01300108	1651,51	136,15	8,24%
	15081A01300111	1494,12	475,79	31,84%
	15081A01300112	3023,57	1922,78	63,59%
	15081A01300120	10281,53	422,11	4,11%
	15081A01300167	12975,89	5531,49	42,63%
	15081A01300175	1671,75	181,00	10,83%
	15081A01400161	1065,99	21,39	2,01%
	15081A01400203	4351,69	702,66	16,15%
	15081A01400216	8414,01	2873,93	34,16%
	15081A01400218	18789,09	184,73	0,98%
	15081A01400281	17312,39	3803,87	21,97%
	15081A01400284	4952,29	1707,28	34,47%
	15081A01400293	7125,89	2714,35	38,09%
	15081A01400301	4352,44	2190,34	50,32%
	15081A01400315	1241,87	127,72	10,28%
	15081A01400336	2309,16	619,61	26,83%
	15081A01400339	7007,39	1999,45	28,53%
	15081A01400340	4395,83	1798,50	40,91%
	15081A01400342	8008,22	1465,18	18,30%
	15081A01400343	3624,79	1174,70	32,41%

Plano Nº 0071A-0604	Referencia Catastral	Superficie (m²)	Superficie Afectada (m²)	Porcentaxe Afectada
	15081A01400347	8571,64	2804,45	32,72%
	15081A01400348	10960,90	3735,45	34,08%
	15081A01400360	752,29	283,26	37,65%
	15081A01400487	43,53	23,14	53,15%
	15081A01400488	62,26	45,68	73,36%
	15081A01400489	66,79	49,31	73,83%
	15081A01400490	57,23	42,10	73,57%
	15081A01400491	67,87	0,67	0,98%
	15081A01400545	10716,51	1498,41	13,98%
	15081A01500070	1794,50	488,41	27,22%
	15081A01500073	524,45	228,02	43,48%
	15081A01500074	1139,74	524,56	46,02%
	15081A01500075	1130,96	602,94	53,31%
	15081A01500076	566,23	464,83	82,09%
	15081A01500078	2549,72	104,58	4,10%
	15081A01500080	1791,55	1312,30	73,25%
	15081A01500081	1696,43	935,57	55,15%
	15081A01500089	5815,94	2255,00	38,77%
	15081A01500092	3377,84	113,15	3,35%
	15081A01500094	4106,49	1895,57	46,16%
	15081A01500096	1595,60	0,39	0,02%
	15081A01500098	1725,44	233,01	13,50%
	15081A01500100	66,93	15,71	23,48%
	15081A02100001	3440,90	1975,72	57,42%
	15081A02100002	4135,20	3066,45	74,15%
	15081A02100003	9323,74	3395,92	36,42%
	15081A02100890	2316,24	208,15	8,99%
	15081A02100891	1225,79	159,50	13,01%
	15081A02100892	1428,79	120,27	8,42%
	15081A02100893	1090,79	23,55	2,16%
	15081A02200006	1326,67	165,07	12,44%
	15081A02200026	4972,05	327,60	6,59%
	15081A02200028	4293,57	2742,83	63,88%
	15081A02200029	1018,91	976,19	95,81%
	15081A02200030	1838,24	2,13	0,12%
	15081A02200031	1759,94	755,96	42,95%
	15081A02200038	7346,95	262,35	3,57%
	15081A02200042	2131,16	2032,15	95,35%
	15081A02200043	949,80	863,71	90,94%
	15081A02200045	1427,26	646,31	45,28%
	15081A02200049	387,65	151,13	38,99%
	15081A02200050	422,55	150,31	35,57%
	15081A02200051	1273,56	959,22	75,32%
	15081A02200052	2428,90	87,48	3,60%
	15081A02200053	198,87	189,61	95,34%

Plano Nº 0071A-0604	Referencia Catastral	Superficie (m²)	Superficie Afectada (m²)	Porcentaxe Afectada
	15081A02200054	1169,17	1029,45	88,05%
	15081A02200056	1448,45	873,22	60,29%
	15081A02200057	660,25	213,87	32,39%
	15081A02200058	949,46	820,19	86,38%
	15081A02200059	6630,36	1735,36	26,17%
	15081A02200060	2875,71	2020,22	70,25%
	15081A02200061	611,76	319,84	52,28%
	15081A02200062	802,12	613,13	76,44%
	15081A02200068	1304,98	716,00	54,87%
	15081A02200072	409,65	288,45	70,41%
	15081A02200073	397,74	328,66	82,63%
	15081A02200075	1475,99	13,53	0,92%
	15081A02200078	903,64	858,32	94,98%
	15081A02200079	187,01	176,42	94,34%
	15081A02200080	178,83	170,30	95,23%
	15081A02200081	295,44	222,29	75,24%
	15081A02200082	233,23	7,95	3,41%
	15081A02200084	1076,88	16,03	1,49%
	15081A02200085	143,17	30,36	21,20%
	15081A02200086	468,12	153,25	32,74%
	15081A02200087	1129,96	614,12	54,35%
	15081A02200089	419,82	236,50	56,33%
	15081A02200090	347,85	204,09	58,67%
	15081A02200091	2215,71	1413,86	63,81%
	15081A02200093	192,44	111,29	57,83%
	15081A02200094	841,66	210,34	24,99%
	15081A02200095	485,71	474,74	97,74%
	15081A02200096	578,01	428,20	74,08%
	15081A02200097	916,46	686,87	74,95%
	15081A02200099	493,75	257,11	52,07%
	15081A02200100	454,12	280,56	61,78%
	15081A02200102	177,12	123,40	69,67%
	15081A02200103	2692,42	2267,27	84,21%
	15081A02200104	2107,16	97,20	4,61%
	15081A02200113	5341,85	18,06	0,34%
	15081A02200114	2960,91	2737,67	92,46%
	15081A02200115	1946,46	1768,47	90,86%
	15081A02200116	4940,79	2053,71	41,57%
	15081A02200121	1166,16	547,40	46,94%
	15081A02200124	3807,01	2137,06	56,13%
	15081A02200219	6675,31	3630,57	54,39%
	15081A02200220	300,94	300,94	100,00%
	15081A02200221	191,06	191,06	100,00%
	15081A02200227	133,65	92,39	69,13%
	15081A02200228	318,19	262,87	82,61%

Plano Nº 0071A-0604	Referencia Catastral	Superficie (m²)	Superficie Afectada (m²)	Porcentaxe Afectada
	15081A02200236	1003,25	28,68	2,86%
	15081A02200245	2730,47	1637,90	59,99%
	15081A02200246	6053,68	1930,60	31,89%
	15081A02200247	1857,59	848,87	45,70%
	15081A02200248	1474,22	1320,61	89,58%
	15081A02200249	703,13	239,66	34,09%
	15081A02200276	4951,56	257,51	5,20%
	15081A02200277	1322,48	1188,78	89,89%
	15081A02200278	1142,50	1113,48	97,46%
	15081A02200279	1420,81	1374,83	96,76%
	15081A02200281	1541,65	190,33	12,35%
	15081A02200292	1552,70	343,09	22,10%
	15081A02200293	367,36	221,42	60,27%
	15081A02200294	1662,08	998,73	60,09%
	15081A02200295	456,52	323,86	70,94%
	15081A02200299	2386,61	26,74	1,12%
	15081A02200300	743,64	56,09	7,54%
	15081A02200301	4461,74	663,04	14,86%
	15081A02200302	1919,16	1578,84	82,27%
	15081A02200310	1084,33	944,86	87,14%
	15081A02200311	1057,77	16,43	1,55%
	15081A02200312	2631,81	345,39	13,12%
	15081A02200332	1379,35	780,13	56,56%
	15081A02200333	1095,29	9,91	0,90%
	15081A02200334	2864,01	2590,44	90,45%
	15081A02200342	9968,63	1985,48	19,92%
	15081A02200375	37227,50	2545,15	6,84%
	15081A02200397	4606,59	757,69	16,45%
	15081A02200399	4570,21	2299,53	50,32%
	15081A02200402	707,53	350,10	49,48%
	15081A02200403	443,25	443,25	100,00%
	15081A02200405	166,67	166,67	100,00%
	15081A02200406	339,62	337,22	99,30%
	15081A02200407	379,64	6,64	1,75%
	15081A02200410	851,51	28,01	3,29%
	15081A02200414	4580,34	3905,09	85,26%
	15081A02200415	266,84	196,67	73,70%
	15081A02200416	1080,76	982,48	90,91%
	15081A02200417	173,54	132,72	76,48%
	15081A02200418	2218,60	862,55	38,88%
	15081A02200421	508,20	0,58	0,11%
	15081A02200422	87,76	74,21	84,55%
	15081A02200423	100,81	63,79	63,28%
	15081A02200424	354,67	250,79	70,71%
	15081A02200425	320,19	232,72	72,68%

Plano Nº 0071A-0604	Referencia Catastral	Superficie (m²)	Superficie Afectada (m²)	Porcentaxe Afectada
	15081A02200429	1166,71	3,42	0,29%
	15081A02200431	521,54	348,27	66,78%
	15081A02200432	308,84	308,79	99,98%
	15081A02200433	353,75	164,32	46,45%
	15081A02200434	712,69	620,72	87,10%
	15081A02200435	210,93	130,93	62,07%
	15081A02200436	477,18	325,51	68,22%
	15081A02200437	372,11	187,97	50,51%
	15081A02200439	4095,58	2312,89	56,47%
	15081A02200444	4603,49	1930,77	41,94%
	15081A02200445	1197,24	182,60	15,25%
	15081A02200560	1840,82	10,52	0,57%
	15081A02200563	12313,17	3015,26	24,49%
	15081A02200631	2529,36	1855,13	73,34%
	15081A02200639	1682,65	1137,69	67,61%
	15081A02200641	1713,72	1071,27	62,51%
	15081A02200642	5676,36	789,56	13,91%
	15081A02200643	1497,91	750,78	50,12%
	15081A02200644	25862,55	5512,66	21,32%
	15081A02200647	2280,27	2099,42	92,07%
	15081A02200650	14241,58	4934,01	34,65%
	15081A02200651	3833,30	3078,83	80,32%
	15081A02200652	812,46	551,33	67,86%
	15081A02200661	1508,86	19,69	1,31%
	15081A02200703	1163,77	171,99	14,78%
	15081A02200709	682,43	550,09	80,61%
	15081A02200712	870,95	729,31	83,74%
	15081A02200716	2931,65	1824,02	62,22%
	15081A02200717	701,00	383,15	54,66%
	15081A02200718	482,43	237,47	49,22%
	15081A02200719	951,38	275,32	28,94%
	15081A02200720	464,25	276,16	59,49%
	15081A02200723	304,01	144,16	47,42%
	15081A02200726	560,07	474,28	84,68%
	15081A02200727	425,12	392,76	92,39%
	15081A02200728	267,26	248,40	92,94%
	15081A02200731	238,17	227,85	95,67%
	15081A02200732	166,88	157,33	94,28%
	15081A02200733	134,87	127,90	94,83%
	15081A02200734	145,94	136,34	93,42%
	15081A02200735	230,10	154,76	67,26%
	15081A02200805	8948,39	2184,27	24,41%
	15081A02200807	1800,47	1605,12	89,15%
	15081A02200808	1216,17	1086,15	89,31%
	15081A02200809	1519,66	175,16	11,53%

Plano Nº 0071A-0604	Referencia Catastral	Superficie (m²)	Superficie Afectada (m²)	Porcentaxe Afectada
	15081A02200815	3204,96	127,41	3,98%
	15081A02200816	3844,14	2658,26	69,15%
	15081A02200818	589,19	519,22	88,12%
	15081A02200819	709,71	4,14	0,58%
	15081A02200820	3380,64	775,05	22,93%
	15081A02200821	566,27	488,25	86,22%
	15081A02200824	5153,61	850,93	16,51%
	15081A02200831	3104,60	1019,91	32,85%
	15081A02200841	3955,18	1280,11	32,37%
	15081A02200848	1354,75	123,08	9,08%
	15081A02200850	1126,81	1126,81	100,00%
	15081A02200864	3835,68	2151,72	56,10%
	15081A02200865	669,37	557,90	83,35%
	15081A02200866	1208,39	289,64	23,97%
	15081A02200867	536,83	319,44	59,51%
	15081A02200868	877,20	482,43	55,00%
	15081A02200904	10826,37	132,63	1,23%
	15081A02200928	2662,17	1087,69	40,86%
	15081A02200929	1186,67	885,84	74,65%
	15081A02200930	1816,18	1058,02	58,25%
	15081A02200933	1467,66	1428,29	97,32%
	15081A02200936	2950,79	1602,30	54,30%
	15081A02200937	2029,62	47,95	2,36%
	15081A02200939	501,50	484,11	96,53%
	15081A02200940	2571,87	12,70	0,49%
	15081A02200941	1279,83	32,43	2,53%
	15081A02200942	704,19	0,02	0,00%
	15081A02200946	2002,36	14,81	0,74%
	15081A02200947	826,76	31,28	3,78%
	15081A02200952	1352,57	16,11	1,19%
	15081A02200954	4681,33	3858,84	82,43%
	15081A02200955	1769,89	1499,62	84,73%
	15081A02200956	1089,86	746,19	68,47%
	15081A02200957	1662,92	134,60	8,09%
	15081A02200958	1644,56	2,41	0,15%
	15081A02200960	493,68	84,48	17,11%
	15081A02200961	6893,42	201,39	2,92%
	15081A02200993	114852,21	3414,10	2,97%
	15081A02201157	289,81	122,34	42,21%
	15081A02201162	1375,79	626,35	45,53%
	15081A02201176	2739,52	753,87	27,52%
	15081A02201177	3233,35	7,97	0,25%
	15081A02201182	10419,38	3098,96	29,74%
	15081A02201294	8935,34	4393,59	49,17%
	15081A02201297	5208,44	858,71	16,49%

Plano Nº 0071A-0604	Referencia Catastral	Superficie (m²)	Superficie Afectada (m²)	Porcentaxe Afectada
	15081A02201302	1836,72	1486,12	80,91%
	15081A02201303	1322,05	1322,05	100,00%
	15081A02201314	1798,77	418,95	23,29%
	15081A02201316	3372,38	1719,57	50,99%
	15081A02201317	6135,32	3139,33	51,17%
	15081A02201319	3232,21	2525,64	78,14%
	15081A02201320	7625,31	975,42	12,79%
	15081A02201322	41931,86	12352,42	29,46%
	15081A02201329	6141,11	2976,19	48,46%
	15081A02201330	671,16	580,89	86,55%
	15081A02201331	4694,48	90,98	1,94%
	15081A02201337	9233,77	4348,09	47,09%
	15081A02202368	331,53	246,38	74,31%
	15081A02202369	472,13	353,62	74,90%
	15081A02202390	24,35	2,33	9,55%
	15081A02202518	2997,32	123,09	4,11%
	15081A02202524	251,46	30,16	11,99%
	15081A02202525	2223,31	62,02	2,79%
	15081A02202553	1675,87	442,36	26,40%
	15081A02202558	503,87	353,70	70,20%
	15081A02202560	87233,11	14257,45	16,34%
	15081A02202565	543,38	434,72	80,00%
	15081A02202568	1164,02	682,03	58,59%
	15081A02202584	1033,69	449,69	43,50%
	15081A02300630	19433,74	314,37	1,62%
	15081A02300633	3608,27	503,97	13,97%
	15081A02300639	14219,90	1706,29	12,00%
	15081A02300667	15043,86	2011,84	13,37%
	15081A02300793	10601,24	351,67	3,32%
	15081A02300795	3006,36	772,89	25,71%
	15081A02300796	4908,88	1457,69	29,69%
	15081A02300797	947,27	713,84	75,36%
	15081A02300798	1018,19	766,82	75,31%
	15081A02300799	1228,22	9,54	0,78%
	15081A02300803	2041,73	875,81	42,90%
	15081A02300804	6121,52	1880,05	30,71%
	15081A02300806	7055,26	2635,18	37,35%
	15081A02300809	3561,83	19,27	0,54%
	15081A02300826	2602,14	2121,07	81,51%
	15081A02300837	33774,28	5795,06	17,16%
	15081A02300842	3002,45	1700,60	56,64%
	15081A02300848	1851,62	176,76	9,55%
	15081A02300877	2167,81	633,23	29,21%
	15081A02300878	2138,75	1911,82	89,39%
	15081A02300879	6885,36	22,37	0,32%

Plano Nº 0071A-0604	Referencia Catastral	Superficie (m²)	Superficie Afectada (m²)	Porcentaxe Afectada
	15081A02300880	3220,67	1711,33	53,14%
	15081A02300883	3558,39	2995,11	84,17%
	15081A02300919	1232,10	188,45	15,30%
	15081A02300992	1817,20	985,07	54,21%
	15081A02300993	1542,12	692,76	44,92%
	15081A02301032	272,55	47,99	17,61%
	15081A02301109	1340,43	1329,97	99,22%
	15081A02301128	2904,81	937,09	32,26%
	15081A50100008	3132,67	368,26	11,76%
	15081A50100009	9972,54	4939,23	49,53%
	15081A50100010	8122,38	3960,31	48,76%
	15081A50100011	1189,77	1030,23	86,59%
	15081A50100012	1705,35	636,78	37,34%
	15081A50100013	9268,95	3513,42	37,91%
	15081A50100014	7780,42	1906,77	24,51%
	15081A50100047	31288,74	1656,14	5,29%
	15081A50100052	24720,34	8969,63	36,28%
	15081A50100054	24773,51	5302,93	21,41%
	15081A50105007	598,15	570,84	95,43%
	15081A50110005	22076,01	5830,10	26,41%
	15081A50110006	18298,99	4414,56	24,12%
	15081A50110057	4940,21	2380,98	48,20%
	15081A50110058	24244,58	3386,90	13,97%

Plano Nº 0071A-0605	Referencia Catastral	Superficie (m²)	Superficie Afectada (m²)	Porcentaxe Afectada
	001000100NH86G	4320,93	1855,43	42,94%
	001000300NH86G	3870,52	2394,89	61,88%
	001102800NH87B	95844,32	14197,07	14,81%
	001900100NH86G	23313,47	7338,34	31,48%
	002000900NH87A	4154,27	1852,50	44,59%
	002400200NH87A	11939,14	5275,64	44,19%
	002400500NH87A	3533,13	35,02	0,99%
	002500100NH87A	2269,52	0,02	0,00%
	002500300NH87A	3791,78	310,22	8,18%
	002500500NH87A	2663,71	85,48	3,21%
	002501100NH87A	2891,66	1703,98	58,93%
	002501200NH87A	4067,90	762,68	18,75%
	002501800NH87A	8994,66	5124,78	56,98%
	15081A02202518	2997,32	123,09	4,11%
	15081A02202525	2223,31	62,02	2,79%
	15081A02202560	87233,11	14257,45	16,34%
	15081A02300002	1084,85	506,37	46,68%
	15081A02300003	1192,19	1175,35	98,59%
	15081A02300008	6054,37	1112,77	18,38%
	15081A02300011	632,49	297,28	47,00%
	15081A02300012	628,32	431,84	68,73%
	15081A02300013	4406,12	2972,51	67,46%
	15081A02300014	2770,65	8,22	0,30%
	15081A02300083	8132,20	1615,74	19,87%
	15081A02300085	11106,68	230,23	2,07%
	15081A02300087	1537,68	575,09	37,40%
	15081A02300088	17373,86	6538,99	37,64%
	15081A02300094	2838,86	1621,46	57,12%
	15081A02300105	5097,38	1629,39	31,97%
	15081A02300116	3446,06	184,25	5,35%
	15081A02300117	731,13	395,96	54,16%
	15081A02300118	2463,25	2413,83	97,99%
	15081A02300121	1667,89	596,33	35,75%
	15081A02300224	5834,37	691,46	11,85%
	15081A02300226	2221,31	105,17	4,73%
	15081A02300230	4186,06	1671,91	39,94%
	15081A02300234	1653,22	489,72	29,62%
	15081A02300236	2297,75	414,55	18,04%
	15081A02300251	6012,70	2458,77	40,89%
	15081A02300254	1107,23	436,76	39,45%
	15081A02300255	787,63	340,55	43,24%
	15081A02300256	992,23	417,80	42,11%
	15081A02300267	4293,98	2481,95	57,80%
	15081A02300269	668,09	404,15	60,49%
	15081A02300270	2492,86	508,42	20,40%

Plano Nº 0071A-0605	Referencia Catastral	Superficie (m²)	Superficie Afectada (m²)	Porcentaxe Afectada
	15081A02300271	1226,54	425,89	34,72%
	15081A02300273	3213,34	1638,78	51,00%
	15081A02300274	3994,16	1333,91	33,40%
	15081A02300276	4882,04	18,45	0,38%
	15081A02300404	6063,64	1493,91	24,64%
	15081A02300405	3844,84	3423,31	89,04%
	15081A02300406	4831,32	2238,95	46,34%
	15081A02300407	5783,99	2534,83	43,82%
	15081A02300408	5724,92	4646,28	81,16%
	15081A02300409	675,07	9,93	1,47%
	15081A02300411	3773,48	3594,96	95,27%
	15081A02300413	6152,95	5043,00	81,96%
	15081A02300417	1281,37	756,15	59,01%
	15081A02300418	1958,66	1958,66	100,00%
	15081A02300419	2584,29	2281,00	88,26%
	15081A02300425	35466,58	3671,63	10,35%
	15081A02300441	9255,31	3135,99	33,88%
	15081A02300443	898,79	388,27	43,20%
	15081A02300445	2172,00	1958,90	90,19%
	15081A02300446	1387,31	0,25	0,02%
	15081A02300447	954,32	740,26	77,57%
	15081A02300449	20932,80	1401,43	6,69%
	15081A02300454	8815,23	2278,88	25,85%
	15081A02300457	10929,77	675,39	6,18%
	15081A02300511	5644,59	4055,08	71,84%
	15081A02300512	18491,78	5782,73	31,27%
	15081A02300530	21371,69	2898,56	13,56%
	15081A02300536	26043,73	9479,26	36,40%
	15081A02300548	7605,43	855,66	11,25%
	15081A02300560	1369,66	1148,24	83,83%
	15081A02300561	1899,70	8,05	0,42%
	15081A02300562	10263,85	2516,35	24,52%
	15081A02300563	3347,44	1695,42	50,65%
	15081A02300564	27924,53	4638,57	16,61%
	15081A02300630	19433,74	314,37	1,62%
	15081A02300809	3561,83	19,27	0,54%
	15081A02300823	3230,90	79,23	2,45%
	15081A02300826	2602,14	2121,07	81,51%
	15081A02300827	730,26	657,06	89,98%
	15081A02300828	60,25	8,03	13,33%
	15081A02300829	977,28	971,66	99,42%
	15081A02300830	68,61	68,61	100,00%
	15081A02300832	950,19	130,98	13,78%
	15081A02300879	6885,36	22,37	0,32%
	15081A02300883	3558,39	2995,11	84,17%

Plano Nº 0071A-0605	Referencia Catastral	Superficie (m²)	Superficie Afectada (m²)	Porcentaxe Afectada
	15081A02300888	12518,90	461,18	3,68%
	15081A02300892	1718,62	1638,27	95,32%
	15081A02300893	530,24	507,92	95,79%
	15081A02300894	1672,88	324,05	19,37%
	15081A02300895	1300,19	34,62	2,66%
	15081A02300897	926,22	782,35	84,47%
	15081A02300899	582,07	442,34	75,99%
	15081A02300900	269,35	216,07	80,22%
	15081A02300901	351,94	288,70	82,03%
	15081A02300902	350,16	278,69	79,59%
	15081A02300903	1236,03	1063,65	86,05%
	15081A02300904	7943,10	423,56	5,33%
	15081A02300915	3918,62	225,33	5,75%
	15081A02300919	1232,10	188,45	15,30%
	15081A02300982	2346,28	75,61	3,22%
	15081A02301005	880,29	852,18	96,81%
	15081A02301007	459,99	316,16	68,73%
	15081A02301032	272,55	47,99	17,61%
	15081A02301033	59,22	5,98	10,10%
	15081A02301082	640,48	85,55	13,36%
	15081A02301107	3987,00	1072,17	26,89%
	15081A02301108	2990,77	0,39	0,01%
	15081A02301109	1340,43	1329,97	99,22%
	15081A02301112	330,06	6,04	1,83%
	15081A02301116	2083,52	27,49	1,32%
	15081A02301117	2805,87	1512,97	53,92%
	15081A02301118	1664,76	1462,22	87,83%
	15081A02301119	8339,07	134,74	1,62%
	15081A02301122	8771,85	1423,53	16,23%
	15081A02400030	2612,86	123,01	4,71%
	15081A02400031	308,80	240,16	77,77%
	15081A02400032	227,25	153,81	67,68%
	15081A02400034	1560,33	566,70	36,32%
	15081A02400035	1501,20	1288,02	85,80%
	15081A02400036	1359,97	688,27	50,61%
	15081A02400037	2164,96	1129,84	52,19%
	15081A02400038	1341,47	593,03	44,21%
	15081A02400039	2404,33	811,05	33,73%
	15081A02400040	61353,75	3929,22	6,40%
	15081A02400041	957,68	340,55	35,56%
	15081A02400120	4244,65	2459,58	57,95%
	15081A02400121	5208,09	1728,43	33,19%
	15081A02400122	1314,82	646,66	49,18%
	15081A02400127	39911,80	521,99	1,31%
	15081A02401093	639,42	4,73	0,74%

Plano Nº 0071A-0605	Referencia Catastral	Superficie (m²)	Superficie Afectada (m²)	Porcentaxe Afectada
	15081A02401094	797,08	161,00	20,20%
	15081A02401095	603,70	182,05	30,16%
	15081A02401096	60,83	25,25	41,50%
	15081A02401097	42,80	2,51	5,86%
	15081A02500070	67735,20	118,27	0,17%
	15081A02500075	11954,01	412,69	3,45%
	15081A02500083	1651,34	965,76	58,48%
	15081A02500086	2234,84	1411,47	63,16%
	15081A02500095	10436,67	2113,54	20,25%
	15081A02501216	3339,55	3150,64	94,34%
	15081A02501230	2070,07	1096,42	52,97%

Plano Nº 0071A-0606	Referencia Catastral	Superficie (m²)	Superficie Afectada (m²)	Porcentaxe Afectada
	000500100NH86E	60827,15	5613,50	9,23%
	000500400NH86E	193951,95	9270,82	4,78%
	000500600NH86E	36530,83	14921,69	40,85%
	000900100NH86E	225146,63	19816,85	8,80%
	001000400NH86E	1971,97	1057,36	53,62%
	001000700NH86E	1404,17	52,77	3,76%
	001100100NH86F	18878,92	8018,91	42,48%
	001100400NH86F	6286,49	2682,70	42,67%
	001100700NH86F	2904,42	101,96	3,51%
	001400100NH86E	3550,70	1543,63	43,47%
	001500200NH86E	7566,34	3285,01	43,42%
	001500300NH86E	35098,49	5918,98	16,86%
	001500400NH86E	3802,20	1441,13	37,90%
	001500500NH86E	2301,50	952,91	41,40%
	001500600NH86E	8157,70	3793,41	46,50%
	001500800NH86E	1140,45	493,98	43,31%
	001900100NH86G	23313,47	7338,34	31,48%
	001900200NH86G	5136,97	2576,73	50,16%
	001900400NH86G	2278,14	389,73	17,11%
	001900500NH86G	161658,84	16017,50	9,91%
	001900700NH86G	15217,85	6863,86	45,10%
	001900900NH86G	60877,74	10091,33	16,58%
	002400100NH86G	450,95	23,36	5,18%
	15081A02500070	67735,20	118,27	0,17%
	15081A02500075	11954,01	412,69	3,45%
	15081A02500083	1651,34	965,76	58,48%
	15081A02500086	2234,84	1411,47	63,16%
	15081A02500095	10436,67	2113,54	20,25%
	15081A02500132	2847,29	2622,66	92,11%
	15081A02500135	41161,08	3149,21	7,65%
	15081A02500147	22808,45	271,29	1,19%
	15081A02500162	31229,84	3138,94	10,05%
	15081A02500170	6734,35	2891,69	42,94%
	15081A02500174	12969,57	6355,11	49,00%
	15081A02500179	8229,08	2035,79	24,74%
	15081A02500184	7038,62	2220,18	31,54%
	15081A02500185	901,21	410,69	45,57%
	15081A02500199	3412,82	924,76	27,10%
	15081A02500201	23413,35	5473,19	23,38%
	15081A02500214	11139,75	11,89	0,11%
	15081A02500220	10615,91	1741,16	16,40%
	15081A02500223	13014,81	628,39	4,83%
	15081A02500241	504,62	430,21	85,26%
	15081A02500242	4086,46	1310,19	32,06%
	15081A02500248	5113,00	3642,07	71,23%

Plano Nº 0071A-0606	Referencia Catastral	Superficie (m²)	Superficie Afectada (m²)	Porcentaxe Afectada
	15081A02500249	4235,28	1936,04	45,71%
	15081A02500258	2584,40	319,38	12,36%
	15081A02500259	3585,52	2489,24	69,42%
	15081A02500260	182,57	68,10	37,30%
	15081A02500262	1460,13	1350,62	92,50%
	15081A02500263	1140,69	308,78	27,07%
	15081A02500266	396,04	396,04	100,00%
	15081A02500267	625,32	484,70	77,51%
	15081A02501196	862,68	645,45	74,82%
	15081A02501198	619,19	466,42	75,33%
	15081A02501199	142,43	130,37	91,53%
	15081A02501200	276,79	265,72	96,00%
	15081A02501201	492,69	332,88	67,56%
	15081A02501202	845,31	795,07	94,06%
	15081A02501203	329,04	284,99	86,61%
	15081A02501204	76,16	76,16	100,00%
	15081A02501209	444,99	304,29	68,38%
	15081A02501210	471,23	369,54	78,42%
	15081A02501216	3339,55	3150,64	94,34%
	15081A02501229	8478,54	1744,47	20,58%
	15081A02501230	2070,07	1096,42	52,97%
	15081A02501231	4495,67	2365,54	52,62%
	15081A02700218	112064,45	7156,92	6,39%
	15081A02700260	13154,70	4830,12	36,72%
	15081A02700261	9669,53	2823,70	29,20%
	15081A02700278	16723,75	5128,62	30,67%
	15081A02700281	4026,64	1833,01	45,52%
	15081A02700283	1205,80	1202,70	99,74%
	15081A02700284	12064,24	1959,33	16,24%
	15081A02700296	15391,82	90,04	0,59%
	15081A02700320	13804,33	222,83	1,61%
	15081A02700323	6232,17	176,00	2,82%
	15081A02700326	948,29	500,71	52,80%
	15081A02700327	2595,42	1821,95	70,20%
	15081A02700328	4886,44	2267,53	46,40%
	15081A02700329	1441,58	387,83	26,90%
	15081A02700330	1919,49	668,55	34,83%
	15081A02700332	915,74	323,21	35,30%
	15081A02700333	1086,08	367,69	33,85%
	15081A02700334	1392,12	902,19	64,81%
	15081A02700335	3107,93	6,87	0,22%
	15081A02700336	832,52	752,08	90,34%
	15081A02700337	321,78	199,05	61,86%
	15081A02700338	4067,71	1055,89	25,96%
	15081A02700339	637,19	187,42	29,41%

Plano Nº 0071A-0606	Referencia Catastral	Superficie (m²)	Superficie Afectada (m²)	Porcentaxe Afectada
	15081A02700340	535,23	54,26	10,14%
	15081A02700341	1200,35	175,21	14,60%
	15081A02700342	818,67	398,18	48,64%
	15081A02700343	762,47	411,32	53,95%
	15081A02700344	3913,48	2713,50	69,34%
	15081A02700347	442,60	256,80	58,02%
	15081A02700348	944,53	837,12	88,63%
	15081A02700356	10208,25	5564,67	54,51%
	15081A02700359	12211,69	1065,83	8,73%
	15081A02700360	2237,36	773,24	34,56%
	15081A02700370	8837,08	1158,35	13,11%
	15081A02700372	9060,74	3905,60	43,10%
	15081A02700374	2452,96	981,83	40,03%
	15081A02700378	11461,82	1571,38	13,71%
	15081A02700379	11713,92	2362,48	20,17%
	15081A02700382	4559,91	2257,88	49,52%
	15081A02700383	1417,23	518,13	36,56%
	15081A02700400	3650,60	1082,06	29,64%
	15081A02700402	19547,82	2176,88	11,14%
	15081A02700407	1641,42	481,29	29,32%
	15081A02700415	3497,13	1044,39	29,86%
	15081A02700419	2346,90	186,77	7,96%
	15081A02700421	4942,20	1876,52	37,97%
	15081A02700423	1189,42	492,25	41,39%
	15081A02700427	2091,53	800,20	38,26%
	15081A02700428	1198,78	364,65	30,42%
	15081A02700429	1456,41	1235,16	84,81%
	15081A02700438	344,94	63,10	18,29%
	15081A02700440	411,46	411,46	100,00%
	15081A02700469	9465,94	26,71	0,28%
	15081A02700482	13111,85	5,11	0,04%
	15081A02700502	11368,33	179,64	1,58%
	15081A02700503	5101,57	4150,30	81,35%
	15081A02700504	701,77	604,42	86,13%
	15081A02700506	11694,26	5982,11	51,15%
	15081A02700510	5423,75	3182,62	58,68%
	15081A02700518	5141,37	2923,52	56,86%
	15081A02700520	5204,36	1759,81	33,81%
	15081A02700524	5729,50	1138,38	19,87%
	15081A02700525	11378,57	1703,66	14,97%
	15081A02700531	930,61	438,34	47,10%
	15081A02700532	689,02	306,92	44,54%
	15081A02700533	1305,01	541,50	41,49%
	15081A02700534	980,51	349,35	35,63%
	15081A02700543	2970,22	424,69	14,30%

Plano Nº 0071A-0606	Referencia Catastral	Superficie (m²)	Superficie Afectada (m²)	Porcentaxe Afectada
	15081A02700545	11092,24	1225,71	11,05%
	15081A02700951	500,60	479,15	95,72%
	15081A02700952	695,45	676,85	97,33%
	15081A02700961	293,99	283,72	96,51%
	15081A02700996	14883,67	8162,98	54,85%
	15081A02800390	164033,93	5556,94	3,39%
	15081A02800545	8628,41	1063,56	12,33%
	15081A02800596	40840,52	12146,20	29,74%
	15081A02800629	5526,89	155,28	2,81%
	15081A02800648	6097,09	1306,29	21,42%
	15081A02800650	8186,33	773,22	9,45%
	15081A02900106	141,48	14,89	10,53%
	15081A02900122	3775,81	1171,20	31,02%
	15081A02900123	504,27	173,81	34,47%
	15081A02900124	494,26	209,90	42,47%
	15081A02900125	1763,57	478,93	27,16%
	15081A02900130	7966,79	2048,80	25,72%
	15081A02900139	1603,44	297,22	18,54%
	15081A02900140	2841,38	2566,70	90,33%
	15081A02900141	670,23	651,46	97,20%
	15081A02900142	3235,16	477,72	14,77%
	15081A02900178	3495,24	2310,45	66,10%
	15081A02900212	5797,34	25,26	0,44%
	15081A02900224	959,31	533,10	55,57%
	15081A02900225	4423,77	2636,33	59,59%
	15081A03100029	1744,15	552,98	31,70%
	15081A03100152	28252,31	5596,81	19,81%
	15081A03101169	968,62	724,02	74,75%
	15081A50200006	18856,05	51,49	0,27%
	15081A50200011	381,58	258,30	67,69%
	15081A50200014	5293,66	2098,86	39,65%
	15081A50200015	2905,70	2142,73	73,74%
	15081A50200046	178,79	147,99	82,77%
	15081A50210016	34618,96	1075,44	3,11%
	15081A50220016	1451,40	991,64	68,32%

Plano Nº 0071A-0607	Referencia Catastral	Superficie (m²)	Superficie Afectada (m²)	Porcentaxe Afectada
	000100200NH86D	556,17	7,16	1,29%
	000100400NH86D	477,36	17,88	3,75%
	000101000NH86D	847,91	0,91	0,11%
	000600100NH86D	3124,42	53,14	1,70%
	000600200NH86D	7705,97	2870,27	37,25%
	000700200NH86D	22079,79	4142,52	18,76%
	001100200NH86D	976,57	150,21	15,38%
	001100700NH86F	2904,42	101,96	3,51%
	001200100NH86D	2100,22	458,83	21,85%
	001400100NH86E	3550,70	1543,63	43,47%
	001500800NH86E	1140,45	493,98	43,31%
	001500900NH86E	1070,80	260,44	24,32%
	001501200NH86E	922,16	322,39	34,96%
	001501400NH86E	583,12	14,02	2,40%
	001501500NH86E	2517,22	819,37	32,55%
	001501600NH86E	5349,61	1456,11	27,22%
	001501700NH86E	1208,00	92,72	7,68%
	001501800NH86E	421,81	248,36	58,88%
	001600100NH86F	1351,78	68,45	5,06%
	001600300NH86F	1357,63	38,53	2,84%
	001600400NH86F	15038,14	2694,21	17,92%
	001700100NH86F	2595,87	92,59	3,57%
	001700300NH86F	4048,33	2317,28	57,24%
	001900100NH86E	1734,92	14,35	0,83%
	001900300NH86E	2,88	0,72	24,90%
	001900600NH86E	12265,79	6639,56	54,13%
	001900800NH86E	1071,85	364,96	34,05%
	001901000NH86E	11327,40	6294,00	55,56%
	001901100NH86E	61949,40	7967,27	12,86%
	002000300NH86E	2696,01	1405,97	52,15%
	002000400NH86E	405,75	71,27	17,56%
	002000500NH86E	379,35	21,00	5,54%
	002000600NH86E	865,84	167,38	19,33%
	002000700NH86E	3989,77	2066,75	51,80%
	002000900NH86E	800,93	10,74	1,34%
	002001100NH86E	245,74	18,46	7,51%
	002001200NH86E	698,59	38,15	5,46%
	002001300NH86E	1542,63	663,03	42,98%
	002001400NH86E	2221,59	515,85	23,22%
	002001500NH86E	1739,67	1082,10	62,20%
	002001600NH86E	917,97	175,19	19,08%
	002002100NH86E	1088,73	460,06	42,26%
	002002200NH86E	1473,85	481,01	32,64%
	002002600NH86E	4886,38	2868,07	58,70%
	002002800NH86E	383,19	93,53	24,41%

Plano Nº 0071A-0607	Referencia Catastral	Superficie (m²)	Superficie Afectada (m²)	Porcentaxe Afectada
	002002900NH86E	199,76	91,67	45,89%
	002003000NH86E	179,72	73,04	40,64%
	002003100NH86E	5747,55	3980,32	69,25%
	002003200NH86E	101,13	16,26	16,08%
	002003300NH86E	197,29	28,10	14,25%
	002003400NH86E	118,18	14,94	12,64%
	002003500NH86E	132,01	14,94	11,32%
	002003600NH86E	285,86	30,34	10,61%
	002003700NH86E	3709,25	37,76	1,02%
	002003800NH86E	595,95	108,39	18,19%
	002003900NH86E	325,20	63,53	19,54%
	002004000NH86E	113,87	53,53	47,01%
	002004100NH86E	121,46	53,76	44,26%
	002004200NH86E	78,69	20,09	25,54%
	002004300NH86E	85,45	54,28	63,53%
	002004400NH86E	592,18	75,79	12,80%
	002004500NH86E	192,06	96,29	50,13%
	002004600NH86E	934,91	190,02	20,32%
	002004700NH86E	1894,07	893,13	47,15%
	002004800NH86E	1444,46	263,52	18,24%
	002004900NH86E	1045,41	337,68	32,30%
	002005000NH86E	1326,46	438,23	33,04%
	002005100NH86E	1161,54	554,93	47,78%
	002005200NH86E	1198,86	688,69	57,44%
	002005300NH86E	800,09	3,20	0,40%
	002005400NH86E	2702,92	366,83	13,57%
	002005800NH86E	1184,42	0,40	0,03%
	002005900NH86E	2263,65	1157,28	51,12%
	002006000NH86E	8139,86	828,48	10,18%
	002006200NH86E	2405,63	971,78	40,40%
	002006300NH86E	10112,42	2113,30	20,90%
	002006400NH86E	2112,35	4,18	0,20%
	002006500NH86E	1057,07	237,81	22,50%
	002006600NH86E	353,57	56,03	15,85%
	002100600NH86F	45981,63	7223,97	15,71%
	002400300NH86E	100319,86	13105,82	13,06%
	15081A02700482	13111,85	5,11	0,04%
	15081A02700524	5729,50	1138,38	19,87%
	15081A02700525	11378,57	1703,66	14,97%
	15081A02700531	930,61	438,34	47,10%
	15081A02700532	689,02	306,92	44,54%
	15081A02700533	1305,01	541,50	41,49%
	15081A02700534	980,51	349,35	35,63%
	15081A02700540	2353,63	2353,63	100,00%
	15081A02700541	3936,08	392,13	9,96%

Plano Nº 0071A-0607	Referencia Catastral	Superficie (m²)	Superficie Afectada (m²)	Porcentaxe Afectada
	15081A02700543	2970,22	424,69	14,30%
	15081A02700545	11092,24	1225,71	11,05%
	15081A02700547	8040,40	3912,81	48,66%
	15081A02700549	1259,37	72,91	5,79%
	15081A02700554	818,47	563,72	68,88%
	15081A02700561	1174,67	789,30	67,19%
	15081A02700562	4062,20	262,74	6,47%
	15081A02700566	1054,51	333,46	31,62%
	15081A02700567	669,36	501,23	74,88%
	15081A02700569	880,65	525,53	59,68%
	15081A02700583	2475,95	791,95	31,99%
	15081A02700670	2475,13	1351,09	54,59%
	15081A02700671	753,21	649,54	86,24%
	15081A02700674	938,76	75,48	8,04%
	15081A02700676	782,48	367,13	46,92%
	15081A02700679	679,71	35,46	5,22%
	15081A02700680	572,78	27,62	4,82%
	15081A02700681	1617,42	1327,18	82,06%
	15081A02700689	1565,57	731,35	46,71%
	15081A02700690	554,50	223,10	40,23%
	15081A02700691	1340,60	619,00	46,17%
	15081A02700692	380,74	354,40	93,08%
	15081A02700693	200,35	118,06	58,93%
	15081A02700695	2792,79	1307,85	46,83%
	15081A02700698	1430,21	1257,99	87,96%
	15081A02700699	1486,21	1217,53	81,92%
	15081A02700707	766,87	700,17	91,30%
	15081A02700708	846,46	646,84	76,42%
	15081A02700712	332,06	244,87	73,74%
	15081A02700714	447,69	446,39	99,71%
	15081A02700716	2805,59	1265,37	45,10%
	15081A02700717	976,07	96,11	9,85%
	15081A02700736	5019,53	2102,85	41,89%
	15081A02700739	491,08	420,67	85,66%
	15081A02700740	4248,32	1032,12	24,29%
	15081A02700741	858,31	509,44	59,35%
	15081A02700745	855,41	31,98	3,74%
	15081A02700746	3825,86	965,93	25,25%
	15081A02700751	25218,21	6723,04	26,66%
	15081A02700761	608,29	112,63	18,52%
	15081A02700762	658,76	250,65	38,05%
	15081A02700767	1394,72	447,80	32,11%
	15081A02700768	518,85	424,51	81,82%
	15081A02700771	2298,02	1785,66	77,70%
	15081A02700772	1769,33	1122,29	63,43%

Plano Nº 0071A-0607	Referencia Catastral	Superficie (m²)	Superficie Afectada (m²)	Porcentaxe Afectada
	15081A02700774	1825,09	915,59	50,17%
	15081A02700776	2267,04	945,20	41,69%
	15081A02700777	788,72	755,21	95,75%
	15081A02700778	1052,85	1045,41	99,29%
	15081A02700779	445,56	390,28	87,59%
	15081A02700780	385,64	264,67	68,63%
	15081A02700783	3846,82	2843,05	73,91%
	15081A02700784	782,57	642,82	82,14%
	15081A02700785	1285,28	1000,03	77,81%
	15081A02700786	1015,97	485,74	47,81%
	15081A02700787	1954,33	200,11	10,24%
	15081A02700791	5040,55	2143,26	42,52%
	15081A02700792	300,12	33,21	11,07%
	15081A02700793	1240,84	962,22	77,55%
	15081A02700794	780,94	772,78	98,96%
	15081A02700795	834,31	478,64	57,37%
	15081A02700796	1682,96	516,36	30,68%
	15081A02700797	129,33	7,22	5,58%
	15081A02700798	435,37	29,05	6,67%
	15081A02700801	491,54	282,49	57,47%
	15081A02700802	1411,62	1113,93	78,91%
	15081A02700803	1789,08	938,88	52,48%
	15081A02700804	1563,82	26,66	1,71%
	15081A02700806	1047,77	67,98	6,49%
	15081A02700808	1467,01	569,12	38,79%
	15081A02700809	2446,67	1670,85	68,29%
	15081A02700810	466,18	336,03	72,08%
	15081A02700812	575,24	571,35	99,32%
	15081A02700813	1423,83	1191,70	83,70%
	15081A02700814	532,29	421,73	79,23%
	15081A02700816	557,61	421,48	75,59%
	15081A02700819	906,11	906,11	100,00%
	15081A02700820	534,35	44,31	8,29%
	15081A02700824	1323,76	427,11	32,26%
	15081A02700825	218,80	3,55	1,62%
	15081A02700826	328,10	4,46	1,36%
	15081A02700827	399,78	247,25	61,85%
	15081A02700828	382,33	252,31	65,99%
	15081A02700831	139,28	87,14	62,57%
	15081A02700832	1275,23	30,84	2,42%
	15081A02700833	1172,34	31,20	2,66%
	15081A02700834	521,67	9,76	1,87%
	15081A02700835	578,88	5,79	1,00%
	15081A02700837	787,76	36,04	4,58%
	15081A02700838	528,77	38,83	7,34%

Plano Nº 0071A-0607	Referencia Catastral	Superficie (m²)	Superficie Afectada (m²)	Porcentaxe Afectada
	15081A02700842	714,88	16,45	2,30%
	15081A02700847	969,79	74,45	7,68%
	15081A02700853	1792,59	138,11	7,70%
	15081A02700857	281,67	4,77	1,69%
	15081A02700858	394,80	113,02	28,63%
	15081A02700859	249,35	49,47	19,84%
	15081A02700876	1307,66	675,84	51,68%
	15081A02700877	809,99	365,58	45,13%
	15081A02700879	1364,59	768,68	56,33%
	15081A02700880	568,84	304,46	53,52%
	15081A02700881	437,26	206,14	47,14%
	15081A02700882	280,69	135,95	48,44%
	15081A02700883	7120,66	536,40	7,53%
	15081A02700884	1645,53	527,21	32,04%
	15081A02700889	404,14	215,70	53,37%
	15081A02700971	2066,06	621,73	30,09%
	15081A02700979	437,40	166,86	38,15%
	15081A02700980	426,05	118,58	27,83%
	15081A02700981	604,11	4,14	0,68%
	15081A02700984	384,69	354,11	92,05%
	15081A02700985	178,71	107,97	60,42%
	15081A02700996	14883,67	8162,98	54,85%
	15081A02700998	2277,48	966,72	42,45%
	15081A02700999	533,87	126,23	23,64%
	15081A02701007	185,09	2,58	1,39%
	15081A02701127	1217,04	776,48	63,80%
	15081A02800596	40840,52	12146,20	29,74%
	15081A02800600	5245,26	24,03	0,46%
	15081A02900178	3495,24	2310,45	66,10%
	15081A02900212	5797,34	25,26	0,44%
	15081A02900224	959,31	533,10	55,57%
	15081A02900225	4423,77	2636,33	59,59%
	15081A02900267	4217,91	1612,98	38,24%
	15081A02900270	4547,61	2351,95	51,72%
	15081A02900271	2346,29	116,47	4,96%
	15081A02900273	575,64	43,04	7,48%
	15081A02900274	977,56	28,68	2,93%
	15081A02900275	2045,80	1297,45	63,42%
	15081A02900276	6533,20	1188,95	18,20%
	15081A02900277	3626,09	1304,62	35,98%
	15081A02900279	1200,52	156,84	13,06%
	15081A02900280	2948,47	133,84	4,54%
	15081A02900284	3472,57	1740,21	50,11%
	15081A02900285	2316,65	2163,58	93,39%
	15081A02900286	311,36	0,11	0,03%

Plano Nº 0071A-0607	Referencia Catastral	Superficie (m²)	Superficie Afectada (m²)	Porcentaxe Afectada
	15081A02900287	430,25	25,53	5,93%
	15081A02900308	2706,00	1297,75	47,96%
	15081A02900310	1170,54	550,16	47,00%
	15081A02900335	655,98	126,79	19,33%
	15081A02900336	329,57	45,12	13,69%
	15081A02900341	385337,10	12857,91	3,34%
	15081A02900490	1201,04	1125,15	93,68%
	15081A02900491	1962,83	564,10	28,74%
	15081A02900495	640,76	1,64	0,26%
	15081A02900499	655,57	59,50	9,08%
	15081A02900512	815,35	343,88	42,18%
	15081A02900851	4020,00	2497,79	62,13%
	15081A02900853	2397,18	18,94	0,79%
	15081A03000002	2308,09	1,86	0,08%
	15081A03000003	1314,22	12,84	0,98%
	15081A03000004	1400,71	799,97	57,11%
	15081A03000006	257,08	116,92	45,48%
	15081A03000008	535,50	371,62	69,40%
	15081A03000009	3981,71	1861,07	46,74%
	15081A03000010	374,84	251,90	67,20%
	15081A03000011	170,57	67,66	39,67%
	15081A03000012	8369,14	3652,47	43,64%
	15081A03000015	3264,94	2465,41	75,51%
	15081A03000016	5313,81	1125,82	21,19%
	15081A03000030	6446,56	2143,94	33,26%
	15081A03000032	6680,92	1775,37	26,57%
	15081A03000037	3304,29	531,96	16,10%
	15081A03000044	2375,75	960,58	40,43%
	15081A03000046	1822,85	1371,68	75,25%
	15081A03000048	499,46	262,63	52,58%
	15081A03000049	990,54	37,38	3,77%
	15081A03000051	1729,38	1435,65	83,02%
	15081A03000052	483,74	483,74	100,00%
	15081A03000053	833,11	591,32	70,98%
	15081A03000054	747,25	141,12	18,89%
	15081A03000061	6003,41	3799,47	63,29%
	15081A03000062	365,70	20,10	5,50%
	15081A03000066	13006,06	556,85	4,28%
	15081A03000151	13128,92	2967,25	22,60%
	15081A03000152	8040,16	3394,92	42,22%
	15081A03000262	81663,37	6525,18	7,99%
	15081A03000263	19117,51	3549,65	18,57%
	15081A03000288	3971,14	1587,71	39,98%
	15081A03000302	18369,38	6810,64	37,08%
	15081A03000304	722,69	0,31	0,04%

Plano Nº 0071A-0607	Referencia Catastral	Superficie (m²)	Superficie Afectada (m²)	Porcentaxe Afectada
	15081A03000309	6482,67	2012,42	31,04%
	15081A03000310	1350,82	784,27	58,06%
	15081A03000319	210,80	155,39	73,71%
	15081A03000321	1692,26	790,14	46,69%
	15081A03000322	4789,79	2682,85	56,01%
	15081A03000325	20850,39	5103,77	24,48%
	15081A03000345	11246,22	3420,14	30,41%
	15081A03000348	6716,18	3831,31	57,05%
	15081A03000349	2278,48	1735,35	76,16%
	15081A03000350	2354,56	337,61	14,34%
	15081A03000372	6637,84	0,11	0,00%
	15081A03000382	6959,78	198,80	2,86%
	15081A03000383	3847,42	388,30	10,09%
	15081A03000394	1169,15	1038,16	88,80%
	15081A03000395	1295,49	93,95	7,25%
	15081A03000396	6807,75	4058,86	59,62%
	15081A03000404	3350,25	1245,37	37,17%
	15081A03000417	4981,05	1111,77	22,32%
	15081A03000418	1614,84	603,80	37,39%
	15081A03000419	1537,27	356,78	23,21%
	15081A03000420	817,70	602,09	73,63%
	15081A03000422	7014,14	2681,68	38,23%
	15081A03000429	2109,72	11,51	0,55%
	15081A03000430	3816,19	2296,24	60,17%
	15081A03000431	4057,54	506,92	12,49%
	15081A03000432	3825,61	1928,32	50,41%
	15081A03000444	39754,17	15,31	0,04%
	15081A03000452	5166,60	2892,79	55,99%
	15081A03000454	37338,36	1510,27	4,04%
	15081A03000469	2162,28	1243,36	57,50%
	15081A03000470	30199,72	1089,04	3,61%
	15081A03000483	4578,78	1023,53	22,35%
	15081A03000484	6350,90	1629,81	25,66%
	15081A03000499	11899,12	3898,69	32,76%
	15081A03000502	31171,13	5462,03	17,52%
	15081A03000504	2267,92	801,08	35,32%
	15081A03000513	2591,03	597,36	23,06%
	15081A03000516	65138,36	5288,66	8,12%
	15081A03000529	1174,49	821,51	69,95%
	15081A03000870	9326,88	74,07	0,79%
	15081A03000871	2268,55	717,47	31,63%
	15081A03000872	2088,50	409,53	19,61%
	15081A03000874	456,08	331,92	72,78%
	15081A03000875	754,47	687,16	91,08%
	15081A03000901	3768,30	545,61	14,48%

Plano Nº 0071A-0607	Referencia Catastral	Superficie (m²)	Superficie Afectada (m²)	Porcentaxe Afectada
	15081A03000902	3912,54	1891,47	48,34%
	15081A03000906	4353,05	20,29	0,47%
	15081A03001004	1160,03	0,11	0,01%
	15081A03001005	2114,14	279,65	13,23%
	15081A03001006	1518,56	1485,61	97,83%
	15081A03001023	311,96	0,84	0,27%
	15081A03001102	33,16	17,13	51,66%
	15081A03001114	2917,97	142,95	4,90%
	15081A03001115	4408,07	3384,66	76,78%
	15081A03001117	2611,95	2520,10	96,48%
	15081A03001118	3503,47	881,38	25,16%
	15081A03001119	3510,26	3021,67	86,08%
	15081A03001123	5744,89	2681,23	46,67%
	15081A03001124	1763,35	1680,80	95,32%
	15081A03001131	174,64	5,72	3,27%
	15081A03010500	13428,21	5444,14	40,54%
	15081A03020528	5788,79	1049,14	18,12%
	15081A03100003	676,39	576,48	85,23%
	15081A03100008	860,61	430,74	50,05%
	15081A03100009	322,10	43,94	13,64%
	15081A03100010	751,10	401,30	53,43%
	15081A03100011	1232,27	1134,26	92,05%
	15081A03100012	112,91	89,62	79,37%
	15081A03100013	459,72	186,53	40,57%
	15081A03100016	189,96	133,51	70,28%
	15081A03100017	411,06	364,13	88,58%
	15081A03100018	276,95	240,52	86,85%
	15081A03100019	1506,44	693,17	46,01%
	15081A03100024	653,23	175,72	26,90%
	15081A03100027	1425,36	1223,82	85,86%
	15081A03100029	1744,15	552,98	31,70%
	15081A03100033	2872,24	1891,23	65,84%
	15081A03100034	1491,80	457,14	30,64%
	15081A03100051	929,43	369,72	39,78%
	15081A03100052	1281,32	507,03	39,57%
	15081A03100053	3065,70	1048,44	34,20%
	15081A03100054	4560,99	2865,94	62,84%
	15081A03100064	3356,41	1670,81	49,78%
	15081A03100065	707,72	657,93	92,96%
	15081A03100066	1187,83	441,54	37,17%
	15081A03100095	4520,58	204,36	4,52%
	15081A03100096	1244,03	0,20	0,02%
	15081A03100107	5145,67	2108,67	40,98%
	15081A03100108	1542,60	758,51	49,17%
	15081A03100109	2067,59	1121,44	54,24%

Plano Nº 0071A-0607	Referencia Catastral	Superficie (m²)	Superficie Afectada (m²)	Porcentaxe Afectada
	15081A03100110	1738,72	103,66	5,96%
	15081A03100112	1455,06	991,75	68,16%
	15081A03100117	805,60	198,75	24,67%
	15081A03100121	559,62	87,13	15,57%
	15081A03100122	703,59	137,61	19,56%
	15081A03100123	1521,09	1284,04	84,42%
	15081A03100124	4736,48	493,94	10,43%
	15081A03100125	8027,15	870,02	10,84%
	15081A03100128	4808,53	1598,41	33,24%
	15081A03100130	4547,73	2173,45	47,79%
	15081A03100131	28561,24	2232,26	7,82%
	15081A03100133	12449,07	266,86	2,14%
	15081A03100142	544,56	361,00	66,29%
	15081A03100143	1166,82	965,82	82,77%
	15081A03100144	6915,62	1700,16	24,58%
	15081A03100150	4775,64	2166,00	45,36%
	15081A03100152	28252,31	5596,81	19,81%
	15081A03100154	971,99	402,06	41,36%
	15081A03100158	4297,72	2056,76	47,86%
	15081A03100161	5613,63	3994,30	71,15%
	15081A03100198	22201,51	474,44	2,14%
	15081A03100220	51917,80	5397,75	10,40%
	15081A03100224	4359,51	11,93	0,27%
	15081A03100239	4880,05	1176,69	24,11%
	15081A03100242	6715,29	1642,42	24,46%
	15081A03100243	710,37	6,42	0,90%
	15081A03100244	380,20	252,17	66,33%
	15081A03100246	726,14	629,11	86,64%
	15081A03100247	33073,31	1032,61	3,12%
	15081A03100251	3474,28	883,14	25,42%
	15081A03100252	3442,95	2548,82	74,03%
	15081A03100253	10281,23	1411,91	13,73%
	15081A03100256	7906,64	46,33	0,59%
	15081A03100258	9799,57	1655,34	16,89%
	15081A03100259	4377,03	96,01	2,19%
	15081A03100262	14130,54	1319,81	9,34%
	15081A03100263	4229,79	1820,95	43,05%
	15081A03100265	3105,77	1042,34	33,56%
	15081A03100315	34171,93	3634,88	10,64%
	15081A03100418	21027,31	3248,50	15,45%
	15081A03100430	2164,37	437,98	20,24%
	15081A03100433	4124,60	57,98	1,41%
	15081A03100438	2754,84	2668,60	96,87%
	15081A03100440	1310,33	273,26	20,85%
	15081A03100560	79078,99	7402,61	9,36%

Plano Nº 0071A-0607	Referencia Catastral	Superficie (m²)	Superficie Afectada (m²)	Porcentaxe Afectada
	15081A03100614	6465,34	2357,15	36,46%
	15081A03100620	16731,94	1727,76	10,33%
	15081A03100626	3776,23	1689,31	44,74%
	15081A03100627	4276,16	2479,26	57,98%
	15081A03100628	405,99	323,03	79,57%
	15081A03100674	4966,30	2278,13	45,87%
	15081A03100675	5670,84	1460,05	25,75%
	15081A03100676	2468,20	829,54	33,61%
	15081A03100677	3599,91	1649,00	45,81%
	15081A03100679	2719,78	962,82	35,40%
	15081A03100680	2049,86	163,35	7,97%
	15081A03100681	13774,41	8322,84	60,42%
	15081A03100784	904,06	683,21	75,57%
	15081A03100786	305,40	305,40	100,00%
	15081A03100787	256,15	253,34	98,90%
	15081A03100996	3620,58	1661,51	45,89%
	15081A03100997	7689,45	107,39	1,40%
	15081A03101001	1301,14	38,60	2,97%
	15081A03101002	1387,22	81,42	5,87%
	15081A03101003	1412,19	115,31	8,17%
	15081A03101004	1343,24	1142,60	85,06%
	15081A03101005	1481,83	1340,30	90,45%
	15081A03101086	3838,16	1002,18	26,11%
	15081A03101091	676,46	182,36	26,96%
	15081A03101094	84,96	12,20	14,36%
	15081A03101125	671,78	37,15	5,53%
	15081A03101127	918,62	407,52	44,36%
	15081A03101128	1460,53	699,85	47,92%
	15081A03101130	880,02	415,24	47,19%
	15081A03101131	702,84	629,16	89,52%
	15081A03101132	704,52	680,23	96,55%
	15081A03101133	705,97	516,10	73,11%
	15081A03101140	478,71	471,96	98,59%
	15081A03101141	429,45	348,79	81,22%
	15081A03101142	359,45	282,13	78,49%
	15081A03101143	364,36	256,95	70,52%
	15081A03101144	326,91	10,26	3,14%
	15081A03101147	461,49	193,61	41,95%
	15081A03101148	462,78	201,04	43,44%
	15081A03101149	462,82	208,38	45,02%
	15081A03101153	62,00	9,40	15,17%
	15081A03101155	706,89	136,67	19,33%
	15081A03101156	572,72	94,62	16,52%
	15081A03101157	812,32	766,46	94,35%
	15081A03101163	184,89	46,20	24,99%

Plano Nº 0071A-0607	Referencia Catastral	Superficie (m²)	Superficie Afectada (m²)	Porcentaxe Afectada
	15081A03101164	214,74	54,30	25,29%
	15081A03101165	224,14	63,02	28,12%
	15081A03101166	227,01	71,65	31,56%
	15081A03101167	1237,35	1198,14	96,83%
	15081A03101169	968,62	724,02	74,75%
	15081A03101174	1070,19	1,66	0,16%
	15081A03101175	486,79	298,67	61,36%
	15081A03101176	115,49	60,22	52,14%
	15081A03101177	277,46	226,23	81,54%
	15081A03101180	2119,02	1745,14	82,36%
	15081A03101273	284,03	219,60	77,31%
	15081A03101276	625,73	258,75	41,35%
	15081A03101297	73,62	12,52	17,01%
	15081A50210016	34618,96	1075,44	3,11%

Plano Nº 0071A-0608	Referencia Catastral	Superficie (m²)	Superficie Afectada (m²)	Porcentaxe Afectada
	001200100NH86D	2100,22	458,83	21,85%
	001200300NH86D	1641,25	125,40	7,64%
	15081A03000444	39754,17	15,31	0,04%
	15081A03000445	6255,09	1954,53	31,25%
	15081A03000452	5166,60	2892,79	55,99%
	15081A03000460	3914,22	126,37	3,23%
	15081A03000461	19413,21	3962,54	20,41%
	15081A03000470	30199,72	1089,04	3,61%
	15081A03000906	4353,05	20,29	0,47%
	15081A03001010	3244,87	1874,70	57,77%
	15081A03001013	9040,39	2382,50	26,35%
	15081A03001123	5744,89	2681,23	46,67%
	15081A03100620	16731,94	1727,76	10,33%

Plano Nº 0071A-0703

Referencia Catastral	Superficie (m²)	Superficie Afectada (m²)	Porcentaxe Afectada
15081A01900002	33976,44	6775,46	19,94%
15081A01900003	45894,48	676,15	1,47%

Plano Nº 0071A-0706

Referencia Catastral	Superficie (m²)	Superficie Afectada (m²)	Porcentaxe Afectada
15081A02900341	385337,10	12857,91	3,34%

Plano Nº 0071A-0707

Referencia Catastral	Superficie (m²)	Superficie Afectada (m²)	Porcentaxe Afectada
002300100NH86F	156693,08	12727,37	8,12%
002300200NH86F	424,52	125,77	29,63%
002300300NH86F	7821,68	3073,32	39,29%
002300400NH86F	147375,18	20148,77	13,67%
15081A02900341	385337,10	12857,91	3,34%
15081A03000191	3344,49	1239,83	37,07%
15081A03000923	263,37	194,63	73,90%
15081A03001086	1218,69	69,04	5,66%

Plano Nº 0096A-0401	Referencia Catastral	Superficie (m²)	Superficie Afectada (m²)	Porcentaxe Afectada
	001400800NH76B	2399,31	1316,02	54,85%
	001400900NH76B	305,02	18,20	5,97%
	001401000NH76B	778,17	33,29	4,28%
	001401100NH76B	3482,25	2409,55	69,20%
	15081A04201105	144,43	1,44	1,00%
	15081A04201107	1496,45	1253,98	83,80%
	15081A04201109	903,20	619,76	68,62%
	15081A04201232	2697,36	1105,87	41,00%
	15081A04201233	1350,76	1240,65	91,85%
	15081A04201236	670,13	25,48	3,80%
	15081A04201237	4482,82	1886,44	42,08%
	15081A04201241	2441,41	1327,60	54,38%
	15081A04201242	2656,83	828,94	31,20%
	15081A04201243	191,19	133,53	69,84%
	15081A04201244	4267,30	669,62	15,69%
	15081A04201254	10603,52	5639,11	53,18%
	15081A04201340	2968,64	472,58	15,92%
	15081A04201341	9768,02	1525,68	15,62%
	15081A04201343	2036,29	164,50	8,08%
	15081A04201344	1991,03	60,51	3,04%
	15081A04201552	3033,57	919,33	30,31%
	15081A04201587	1152,74	8,51	0,74%
	15081A04201588	330,06	19,10	5,79%
	15081A04201591	2548,16	1933,11	75,86%
	15081A04201592	736,18	669,24	90,91%
	15081A04201593	3341,39	2347,16	70,25%
	15081A04201597	2853,85	575,46	20,16%
	15081A04201600	4681,19	3355,55	71,68%
	15081A04201601	5231,34	2237,75	42,78%
	15081A04201606	1025,09	852,11	83,12%
	15081A04201608	1262,02	160,75	12,74%
	15081A04201609	1247,94	781,75	62,64%
	15081A04201611	3282,38	1323,86	40,33%
	15081A04201615	1546,38	1002,01	64,80%
	15081A04201618	14338,66	2070,45	14,44%
	15081A04201643	162,23	138,41	85,32%
	15081A04203570	101,56	65,24	64,24%

PLANOS

PLANO 1
SITUACIÓN

PARROQUIAS DO MUNICIPIO DE SOBRADO

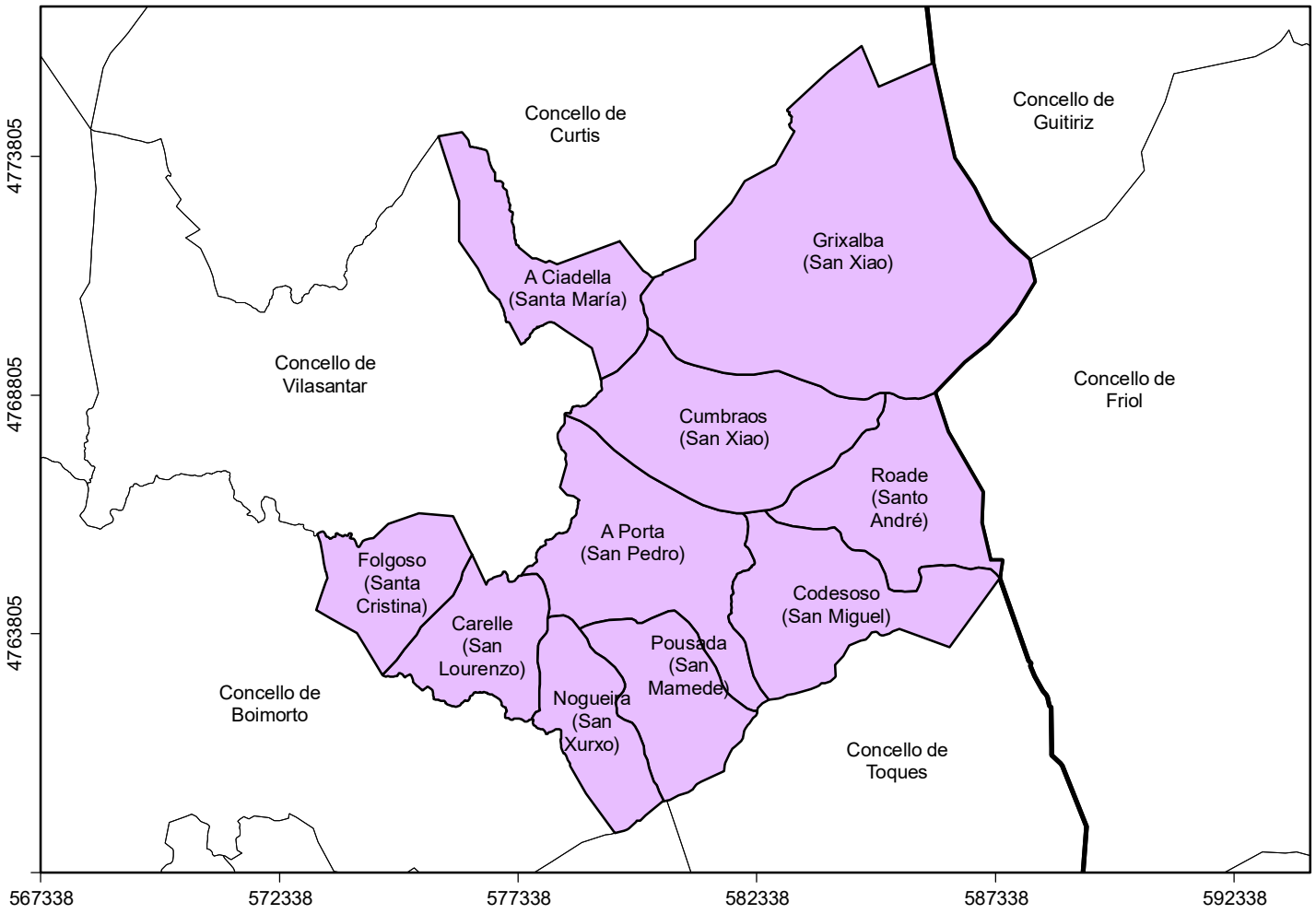

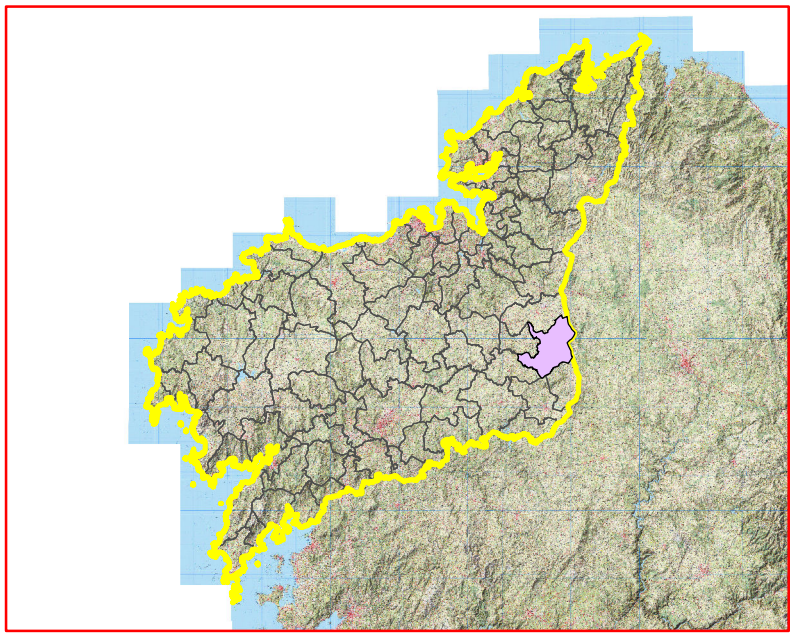

PROVINCIA

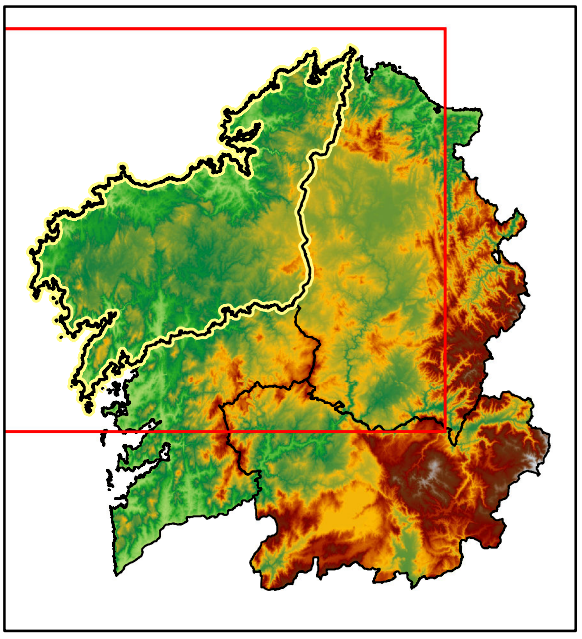

CC.AA.

PLANO DE SITUACIÓN

Plan Municipal de Prevención e Defensa Contra Incendios Forestais de Sobrado

	Autor: Concello de Sobrado	PLANO Nº 1
	Sistema de Coordenadas: ETRS 1989 UTM Zona 29N	DATA Novembro 2019

PLANO 2

REDE DE DEFENSA CONTRA OS INCENDIOS FORESTAIS

PLANO 2.1

REDE SECUNDARIA DE FAIXAS DE XESTIÓN DA BIOMASA PERIMETRAL AO SOLO URBANO, NÚCLEO RURAL E URBANIZABLE, E RELACIÓN DE PARCELAS AFECTADAS

Sobrado

seaga · fegamp · galicia o bo camiño · Xacobeo 2021 · XUNTA DE GALICIA



CARTOGRAFÍA DAS FAIXAS SECUNDARIAS DE XESTIÓN DE BIOMASA

Proxección U.T.M. Fuso 29
Elipsoide GRS80
Sistema de referencia ETRS89

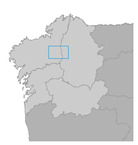

Sobrado

seaga · fegamp · galicia o bo camiño · Xacobeo 2021 · XUNTA DE GALICIA

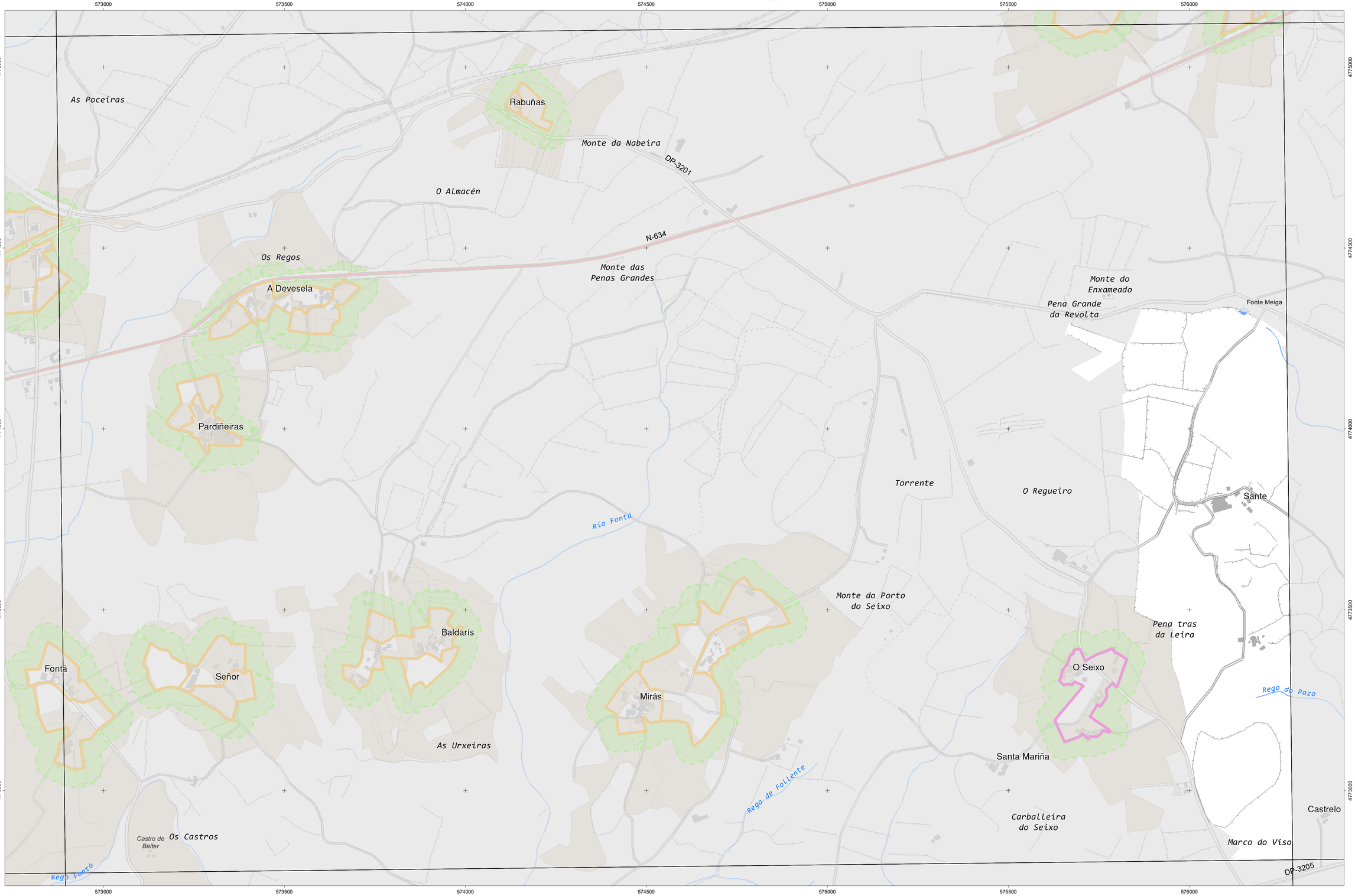

INSTITUTO de ESTUDOS do TERRITORIO

Cartografía elaborada polo Instituto de Estudos do Territorio

CARTOGRAFÍA DAS FAIXAS SECUNDARIAS DE XESTIÓN DE BIOMASA

- Parcelas afectadas
- Faixa Protección 50m
- Solo de Nucleo Rural
- Solo Urbano
- Solo Urbanizable
- Delimitación Automática
- Delimitación Enviada polo Concello

Parcelas afectadas por faixas de 50 metros entorno a núcleos

Coordenadas das esquinas da folla

	UTM ED50 Fuso 29 X	UTM ED50 Fuso 29 Y	Xeográficas ETRS89 LONXITUDE	Xeográficas ETRS89 LATITUDE
1	572995,1	4775299,5	-8:06:15,0	43:07:30,0
2	576384,3	4775336,6	-8:03:45,0	43:07:30,0
3	576410,2	4773023,0	-8:03:45,0	43:06:15,0
4	573019,8	4772986,0	-8:06:15,0	43:06:15,0

Proxección U.T.M. Fuso 29
Elipsoide GRS80
Sistema de referencia ETRS89

0 25 50 75 100 125 150 Metros

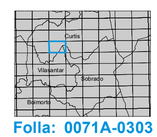

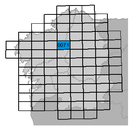

Folla: 0071A-0303

Sobrado

seaga · fegamp · galicia o bo camiño · Xacobeo 2021 · XUNTA DE GALICIA

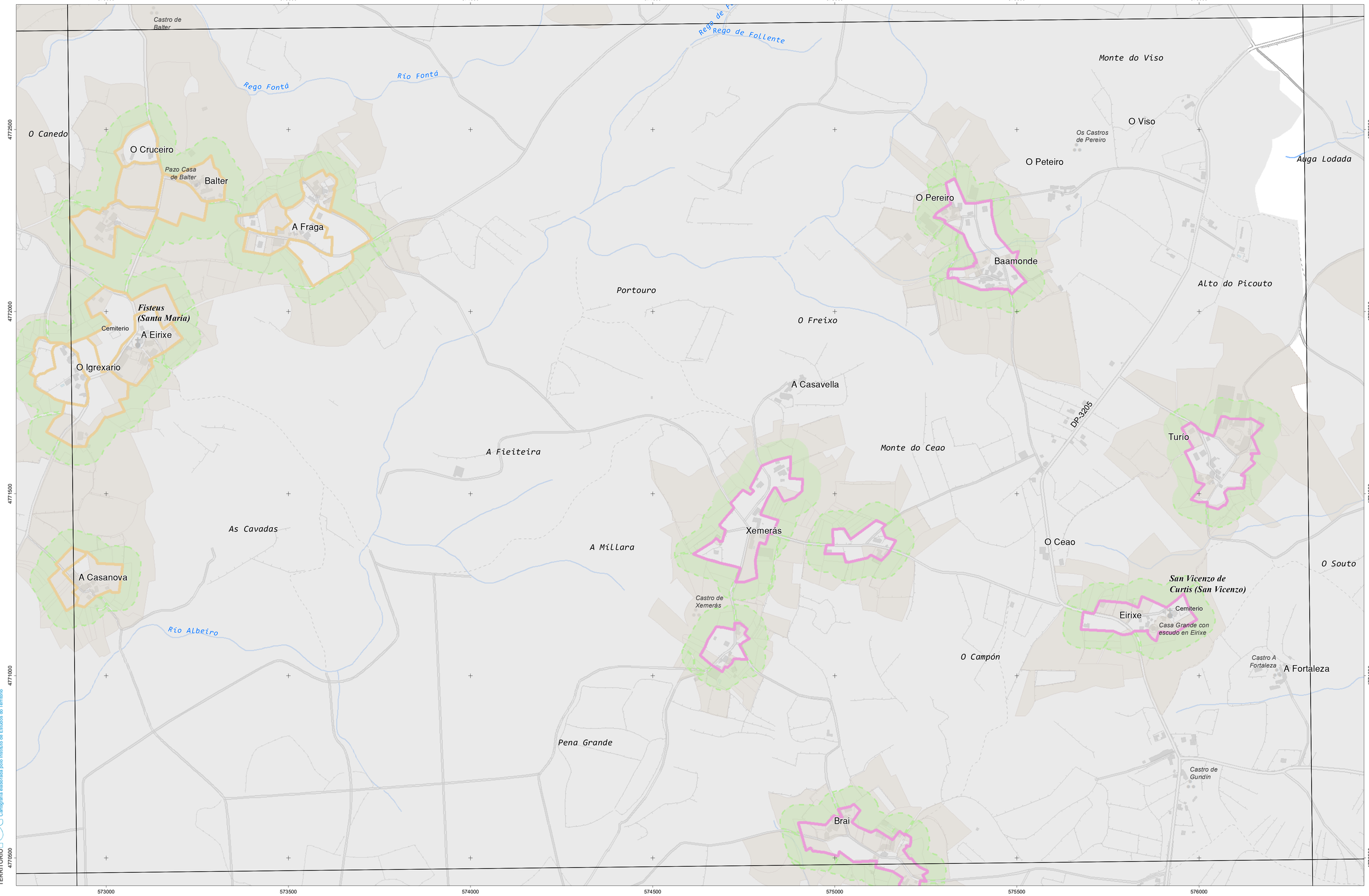

INSTITUTO DE ESTUDOS DO TERRITORIO

Cartografía elaborada polo Instituto de Estudos do Territorio

CARTOGRAFÍA DAS FAIXAS SECUNDARIAS DE XESTIÓN DE BIOMASA

- Parcelas afectadas
- Faixa Protección 50m
- Solo de Nucleo Rural
- Solo Urbano
- Solo Urbanizable
- Delimitación Automática
- Delimitación Enviada polo Concello

Parcelas afectadas por faixas de 50 metros entorno a núcleos

Coordenadas das esquinas da folla

	UTM ED50 Fuso 29 X	UTM ED50 Fuso 29 Y	Xeográficas ETRS89 LONXITUDE	Xeográficas ETRS89 LATITUDE
1	573019,8	4772986,0	-8:06:15,0	43:06:15,0
2	576410,2	4773023,0	-8:03:45,0	43:06:15,0
3	576436,0	4770709,5	-8:03:45,0	43:05:00,0
4	573044,4	4770672,4	-8:06:15,0	43:05:00,0

Proxección U.T.M. Fuso 29
Elipsoide GRS80
Sistema de referencia ETRS89

0 25 50 75 100 125 150 Metros



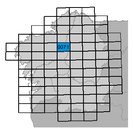

Folla: 0071A-0304

Sobrado

seaga · fegamp · galicia o bo camiño · Xacobeo 2021 · XUNTA DE GALICIA

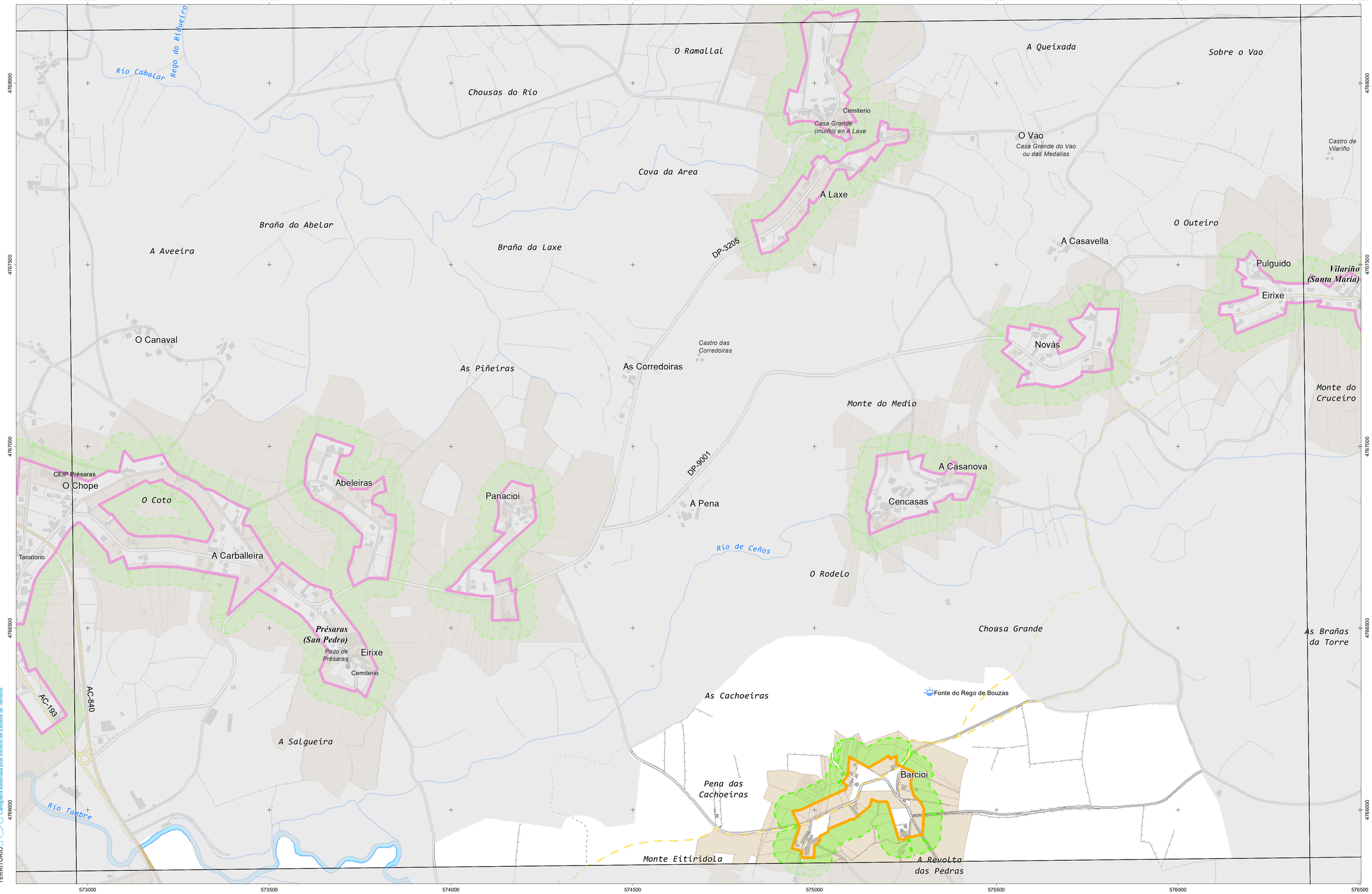

Cartografía elaborada polo Instituto de Estudios do Territorio

INSTITUTO DE ESTUDIOS DO TERRITORIO

CARTOGRAFÍA DAS FAIXAS SECUNDARIAS DE XESTIÓN DE BIOMASA

- Parcelas afectadas
- Faixa Protección 50m
- Solo de Nucleo Rural
- Solo Urbano
- Solo Urbanizable
- Delimitación Automática
- Delimitación Enviada polo Concello

Parcelas afectadas por faixas de 50 metros entorno a núcleos

Coordenadas das esquinas da folla

	UTM ED50 Fuso 29 X	UTM ED50 Fuso 29 Y	Xeográficas ETRS89 LONXITUDE	Xeográficas ETRS89 LATITUDE
1	573069,1	4768358,9	-8:06:15,0	43:03:45,0
2	576461,8	4768395,9	-8:03:45,0	43:03:45,0
3	576487,7	4766082,4	-8:03:45,0	43:02:30,0
4	573093,8	4766045,4	-8:06:15,0	43:02:30,0

Proxección U.T.M. Fuso 29
Elipsoide GRS80
Sistema de referencia ETRS89

0 25 50 75 100 125 150 Metros



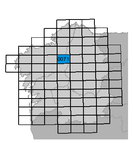

Folla: 0071A-0306

Sobrado

seaga · fegamp · galicia o bo camiño · Xacobeo 2021 · XUNTA DE GALICIA

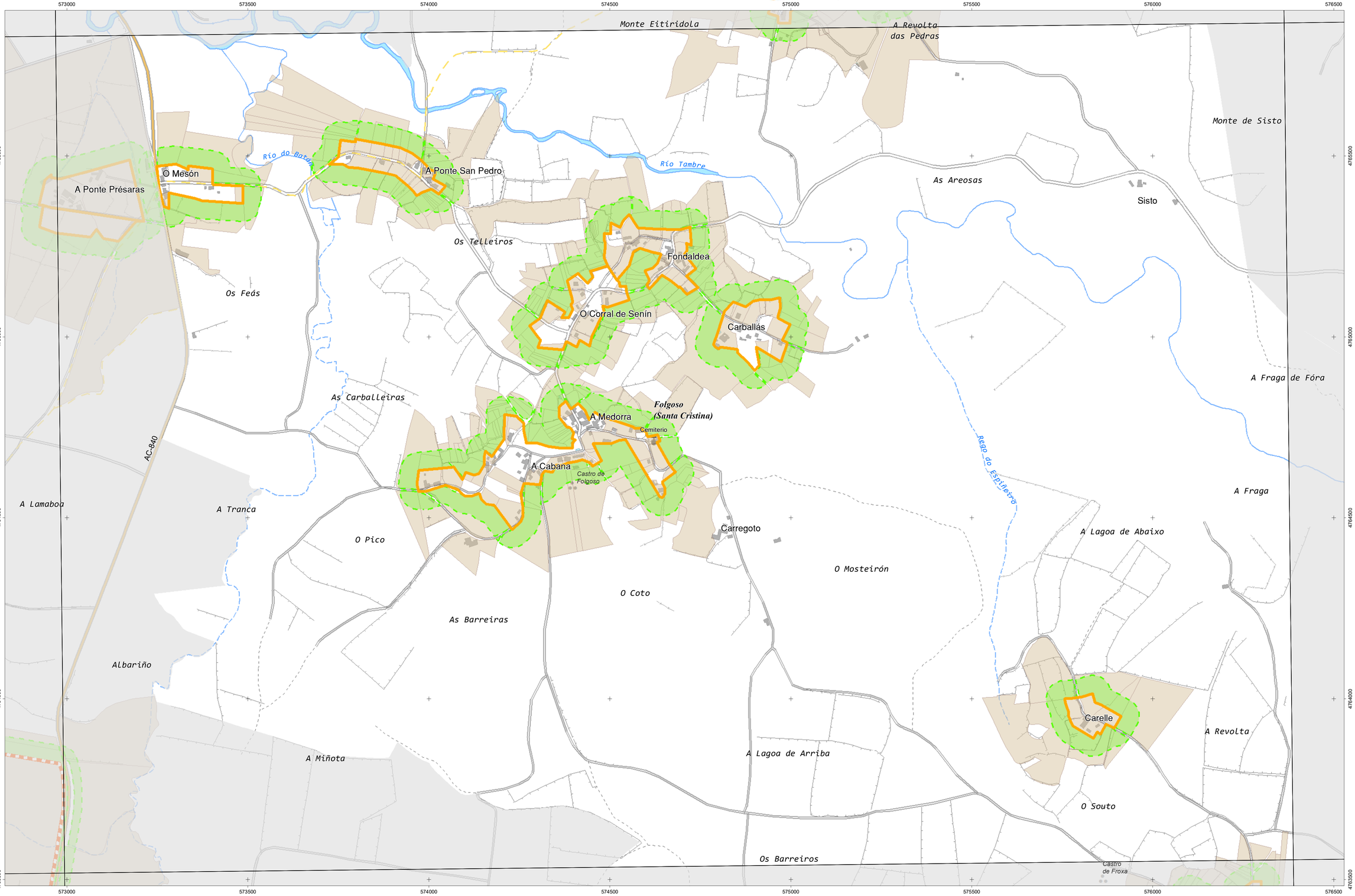

INSTITUTO de ESTUDOS do TERRITORIO — Cartografía elaborada polo Instituto de Estudos do Territorio

CARTOGRAFÍA DAS FAIXAS SECUNDARIAS DE XESTIÓN DE BIOMASA

- Parcelas afectadas
- Faixa Protección 50m
- Solo de Nucleo Rural
- Solo Urbano
- Solo Urbanizable
- Delimitación Automática
- Delimitación Enviada polo Concello

Parcelas afectadas por faixas de 50 metros entorno a núcleos

Coordenadas das esquinas da folla

	UTM ED50 Fuso 29 X	UTM ED50 Fuso 29 Y	Xeográficas ETRS89 LONXITUDE	Xeográficas ETRS89 LATITUDE
1	573093,8	4766045,4	-8:06:15,0	43:02:30,0
2	576487,7	4766082,4	-8:03:45,0	43:02:30,0
3	576513,5	4763768,9	-8:03:45,0	43:01:15,0
4	573118,5	4763731,8	-8:06:15,0	43:01:15,0

Proxección U.T.M. Fuso 29
Elipsoide GRS80
Sistema de referencia ETRS89

0 25 50 75 100 125 150 Metros



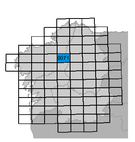

Folla: 0071A-0307

Sobrado

seaga · fegamp · galicia o bo camiño · Xacobeo 2021 · XUNTA DE GALICIA

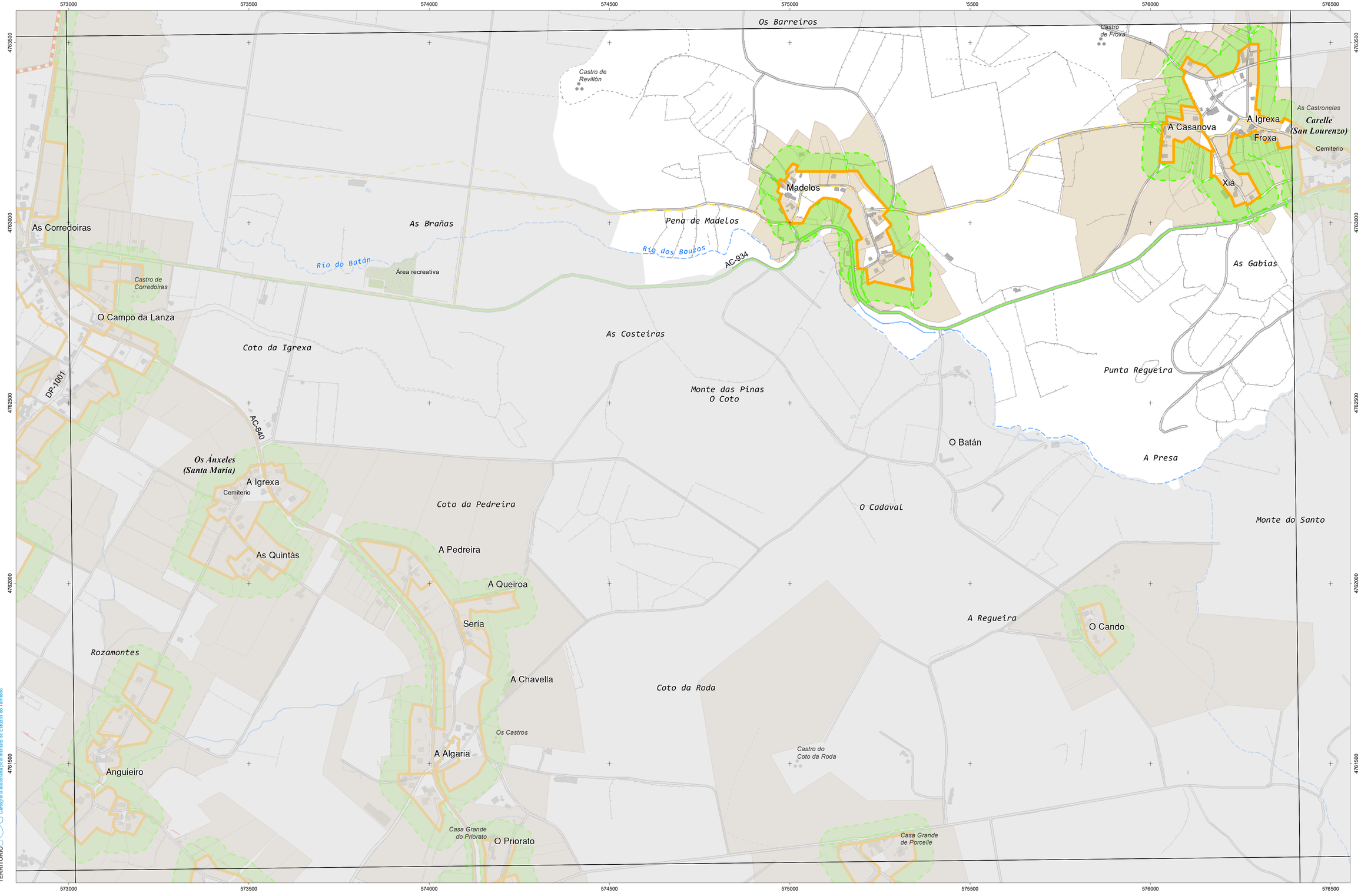

INSTITUTO de ESTUDOS do TERRITORIO iet

Cartografía elaborada polo Instituto de Estudos do Territorio

CARTOGRAFÍA DAS FAIXAS SECUNDARIAS DE XESTIÓN DE BIOMASA

- Parcelas afectadas
- Faixa Protección 50m
- Solo de Nucleo Rural
- Solo Urbano
- Solo Urbanizable
- Delimitación Automática
- Delimitación Enviada polo Concello

Parcelas afectadas por faixas de 50 metros entorno a núcleos

Coordenadas das esquinas da folla

	UTM ED50 Fuso 29 X	UTM ED50 Fuso 29 Y	Xeográficas ETRS89 LONXITUDE	Xeográficas ETRS89 LATITUDE
1	573118,5	4763731,8	-8:06:15,0	43:01:15,0
2	576513,5	4763768,9	-8:03:45,0	43:01:15,0
3	576539,3	4761455,4	-8:03:45,0	43:00:00,0
4	573143,1	4761418,3	-8:06:15,0	43:00:00,0

Proxección U.T.M. Fuso 29
Elipsoide GRS80
Sistema de referencia ETRS89

0 25 50 75 100 125 150 Metros



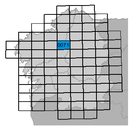

Folla: 0071A-0308

Sobrado

seaga · fegamp · galicia o bo camiño · Xacobeo 2021 · XUNTA DE GALICIA



INSTITUTO de ESTUDIOS do TERRITORIO

Cartografía elaborada polo Instituto de Estudios do Territorio

CARTOGRAFÍA DAS FAIXAS SECUNDARIAS DE XESTIÓN DE BIOMASA

- Parcelas afectadas
- Faixa Protección 50m
- Solo de Nucleo Rural
- Solo Urbano
- Solo Urbanizable
- Delimitación Automática
- Delimitación Enviada polo Concello

Parcelas afectadas por faixas de 50 metros entorno a núcleos

Coordenadas das esquinas da folla

	UTM ED50 Fuso 29 X	UTM ED50 Fuso 29 Y	Xeográficas ETRS89 LONXITUDE	Xeográficas ETRS89 LATITUDE
1	576384,3	4775336,6	-8:03:45,0	43:07:30,0
2	579773,6	4775375,3	-8:01:15,0	43:07:30,0
3	579800,6	4773061,8	-8:01:15,0	43:06:15,0
4	576410,2	4773023,0	-8:03:45,0	43:06:15,0



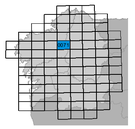

Proxección U.T.M. Fuso 29
Elipsoide GRS80
Sistema de referencia ETRS89

0 25 50 75 100 125 150 Metros

Folla: 0071A-0403

Sobrado

seaga · fegamp · galicia o bo camiño · Xacobeo 2021 · XUNTA DE GALICIA

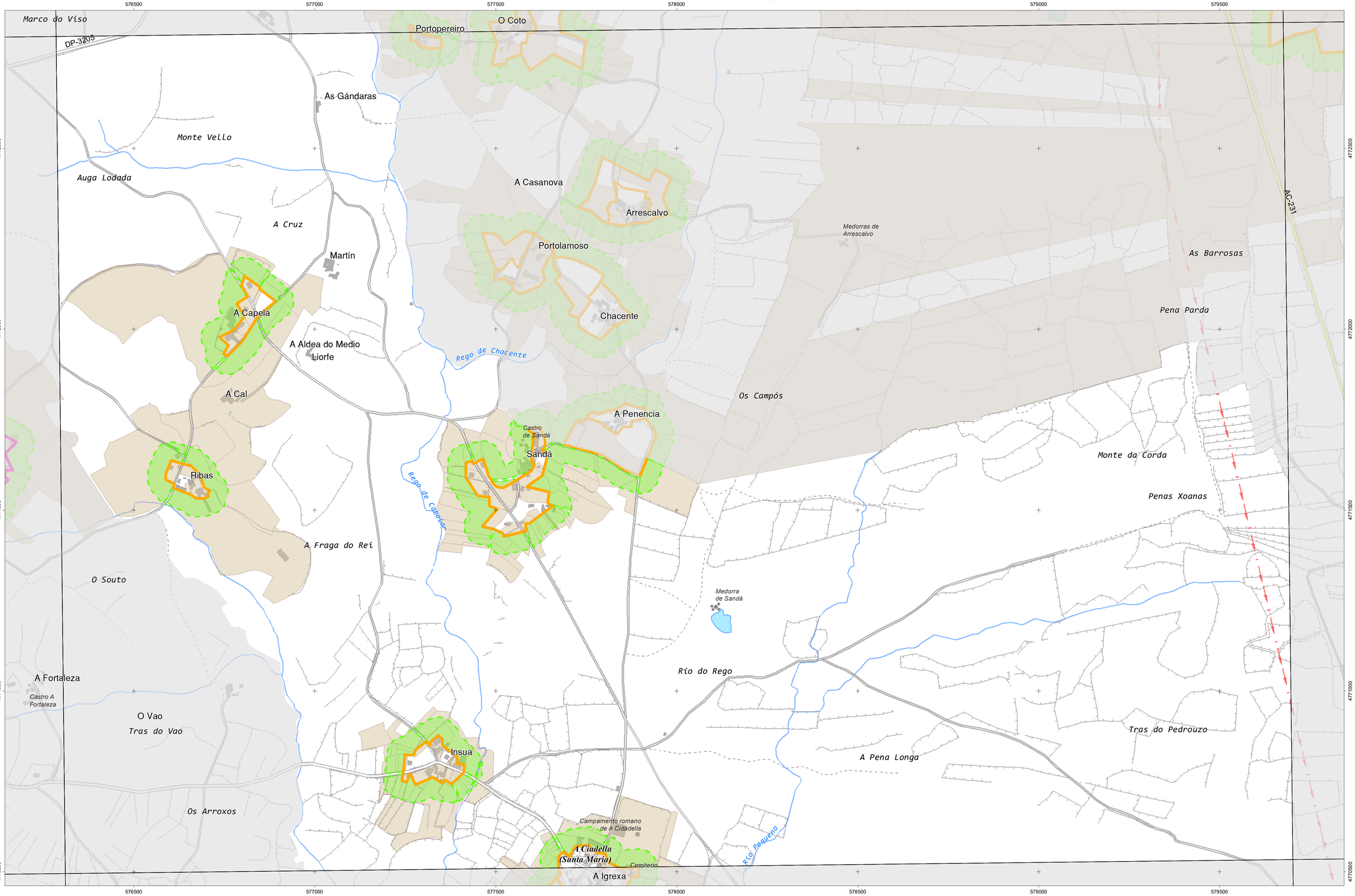

Cartografía elaborada polo Instituto de Estudios do Territorio

INSTITUTO DE ESTUDIOS DO TERRITORIO

CARTOGRAFÍA DAS FAIXAS SECUNDARIAS DE XESTIÓN DE BIOMASA

- Parcelas afectadas
- Faixa Protección 50m
- Solo de Nucleo Rural
- Solo Urbano
- Solo Urbanizable
- Delimitación Automática
- Delimitación Enviada polo Concello

Parcelas afectadas por faixas de 50 metros entorno a núcleos

Coordenadas das esquinas da folla

	UTM ED50 Fuso 29 X	UTM ED50 Fuso 29 Y	Xeográficas ETRS89 LONXITUDE	Xeográficas ETRS89 LATITUDE
1	576410,2	4773023,0	-8:03:45,0	43:06:15,0
2	579800,6	4773061,8	-8:01:15,0	43:06:15,0
3	579827,6	4770748,2	-8:01:15,0	43:05:00,0
4	576436,0	4770709,5	-8:03:45,0	43:05:00,0

Proxección U.T.M. Fuso 29
Elipsoide GRS80
Sistema de referencia ETRS89

0 25 50 75 100 125 150 Metros

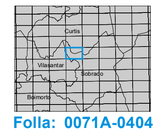

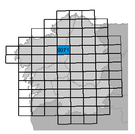

Folla: 0071A-0404

Sobrado

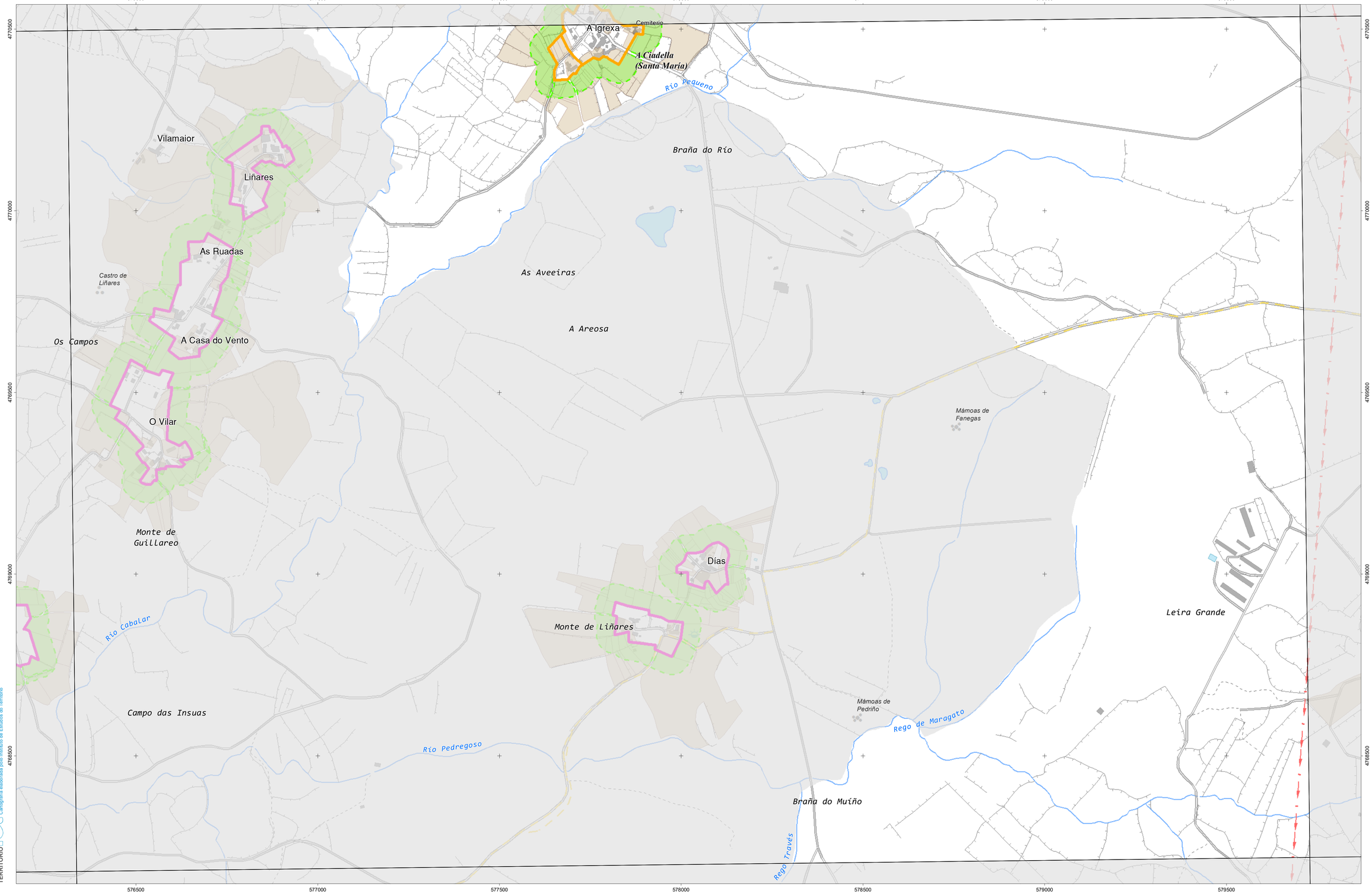

Cartografía elaborada polo Instituto de Estudos do Territorio

CARTOGRAFÍA DAS FAIXAS SECUNDARIAS DE XESTIÓN DE BIOMASA

- Parcelas afectadas
- Faixa Protección 50m
- Solo de Nucleo Rural
- Solo Urbano
- Solo Urbanizable
- Delimitación Automática
- Delimitación Enviada polo Concello

Parcelas afectadas por faixas de 50 metros entorno a núcleos

Coordenadas das esquinas da folla

	UTM ED50 Fuso 29 X	UTM ED50 Fuso 29 Y	Xeográficas ETRS89 LONXITUDE	Xeográficas ETRS89 LATITUDE
1	576436,0	4770709,5	-8:03:45,0	43:05:00,0
2	579827,6	4770748,2	-8:01:15,0	43:05:00,0
3	579854,6	4768434,7	-8:01:15,0	43:03:45,0
4	576461,8	4768395,9	-8:03:45,0	43:03:45,0

Proxección U.T.M. Fuso 29
Elipsoide GRS80
Sistema de referencia ETRS89

0 25 50 75 100 125 150 Metros



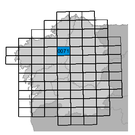

Folla: 0071A-0405

Sobrado

seaga · fegamp · galicia o bo camiño · Xacobeo 2021 · XUNTA DE GALICIA

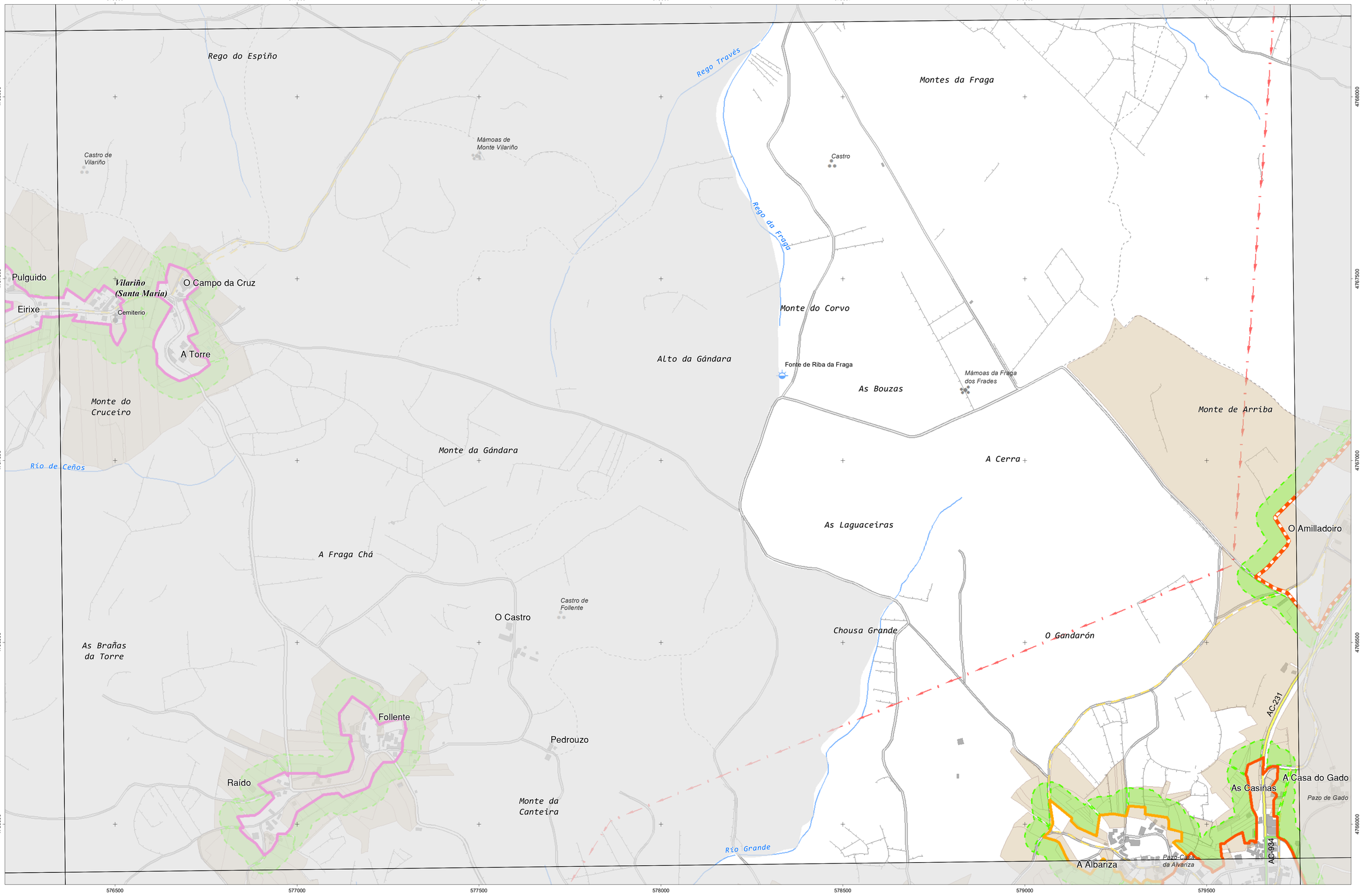

INSTITUTO DE ESTUDOS DO TERRITORIO — Cartografía elaborada polo Instituto de Estudos do Territorio

CARTOGRAFÍA DAS FAIXAS SECUNDARIAS DE XESTIÓN DE BIOMASA

- Parcelas afectadas
- Faixa Protección 50m
- Solo de Nucleo Rural
- Solo Urbano
- Solo Urbanizable
- Delimitación Automática
- Delimitación Enviada polo Concello

Parcelas afectadas por faixas de 50 metros entorno a núcleos

Coordenadas das esquinas da folla

	UTM ED50 Fuso 29 X	UTM ED50 Fuso 29 Y	Xeográficas ETRS89 LONXITUDE	Xeográficas ETRS89 LATITUDE
1	576461,8	4768395,9	-8:03:45,0	43:03:45,0
2	579854,6	4768434,7	-8:01:15,0	43:03:45,0
3	579881,5	4766121,1	-8:01:15,0	43:02:30,0
4	576487,7	4766082,4	-8:03:45,0	43:02:30,0

Proxección U.T.M. Fuso 29
Elipsoide GRS80
Sistema de referencia ETRS89



0 25 50 75 100 125 150 Metros

Folla: 0071A-0406

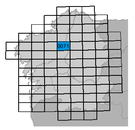

Sobrado

seaga · fegamp · galicia o bo camiño · Xacobeo 2021 · XUNTA DE GALICIA

CARTOGRAFÍA DAS FAIXAS SECUNDARIAS DE XESTIÓN DE BIOMASA

Cartografía elaborada polo Instituto de Estudos do Territorio

INSTITUTO DE ESTUDOS DO TERRITORIO

- Parcelas afectadas
- Faixa Protección 50m
- Solo de Nucleo Rural
- Solo Urbano
- Solo Urbanizable
- Delimitación Automática
- Delimitación Enviada polo Concello

Parcelas afectadas por faixas de 50 metros entorno a núcleos

Coordenadas das esquinas da folla

	UTM ED50 Fuso 29 X	UTM ED50 Fuso 29 Y	Xeográficas ETRS89 LONXITUDE	Xeográficas ETRS89 LATITUDE
1	576487,7	4766082,4	-8:03:45,0	43:02:30,0
2	579881,5	4766121,1	-8:01:15,0	43:02:30,0
3	579908,5	4763807,6	-8:01:15,0	43:01:15,0
4	576513,5	4763768,9	-8:03:45,0	43:01:15,0

Proxección U.T.M. Fuso 29
Elipsoide GRS80
Sistema de referencia ETRS89

0 25 50 75 100 125 150 Metros

Folla: 0071A-0407

Sobrado

seaga · fegamp · galicia o bo camiño · Xacobeo 2021 · XUNTA DE GALICIA

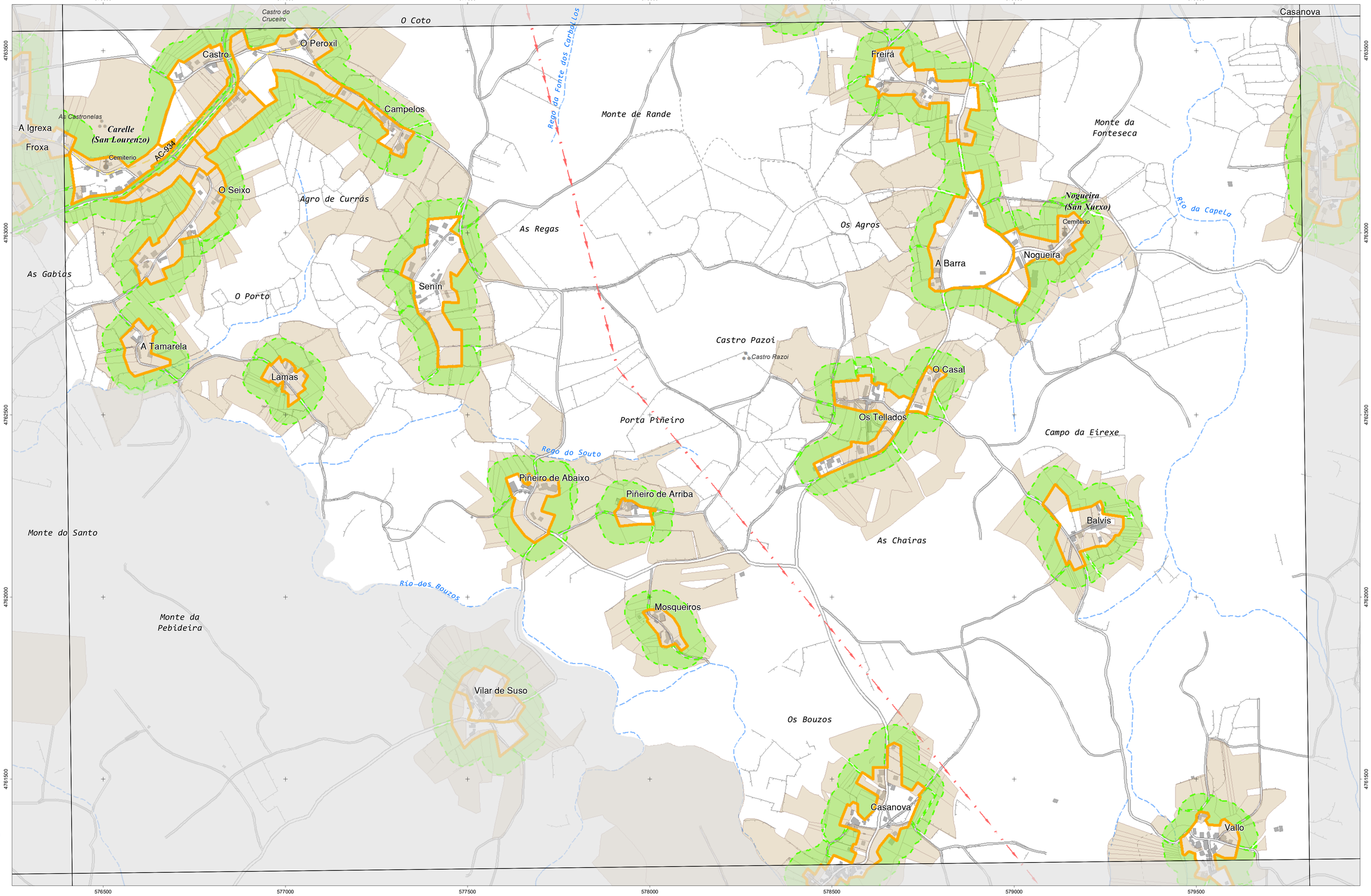

INSTITUTO DE ESTUDOS DO TERRITORIO — Cartografía elaborada polo Instituto de Estudos do Territorio

CARTOGRAFÍA DAS FAIXAS SECUNDARIAS DE XESTIÓN DE BIOMASA

- Parcelas afectadas
- Faixa Protección 50m
- Solo de Nucleo Rural
- Solo Urbano
- Solo Urbanizable
- Delimitación Automática
- Delimitación Enviada polo Concello

Parcelas afectadas por faixas de 50 metros entorno a núcleos

Coordenadas das esquinas da folla

	UTM ED50 Fuso 29 X	UTM ED50 Fuso 29 Y	Xeográficas ETRS89 LONXITUDE	Xeográficas ETRS89 LATITUDE
1	576513,5	4763768,9	-8:03:45,0	43:01:15,0
2	579908,5	4763807,6	-8:01:15,0	43:01:15,0
3	579935,5	4761494,1	-8:01:15,0	43:00:00,0
4	576539,3	4761455,4	-8:03:45,0	43:00:00,0

Proxección U.T.M. Fuso 29
Elipsoide GRS80
Sistema de referencia ETRS89

0 25 50 75 100 125 150 Metros



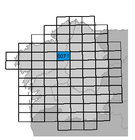

Folla: 0071A-0408

Sobrado

seaga · fegamp · galicia o bo camiño · Xacobeo 2021 · XUNTA DE GALICIA

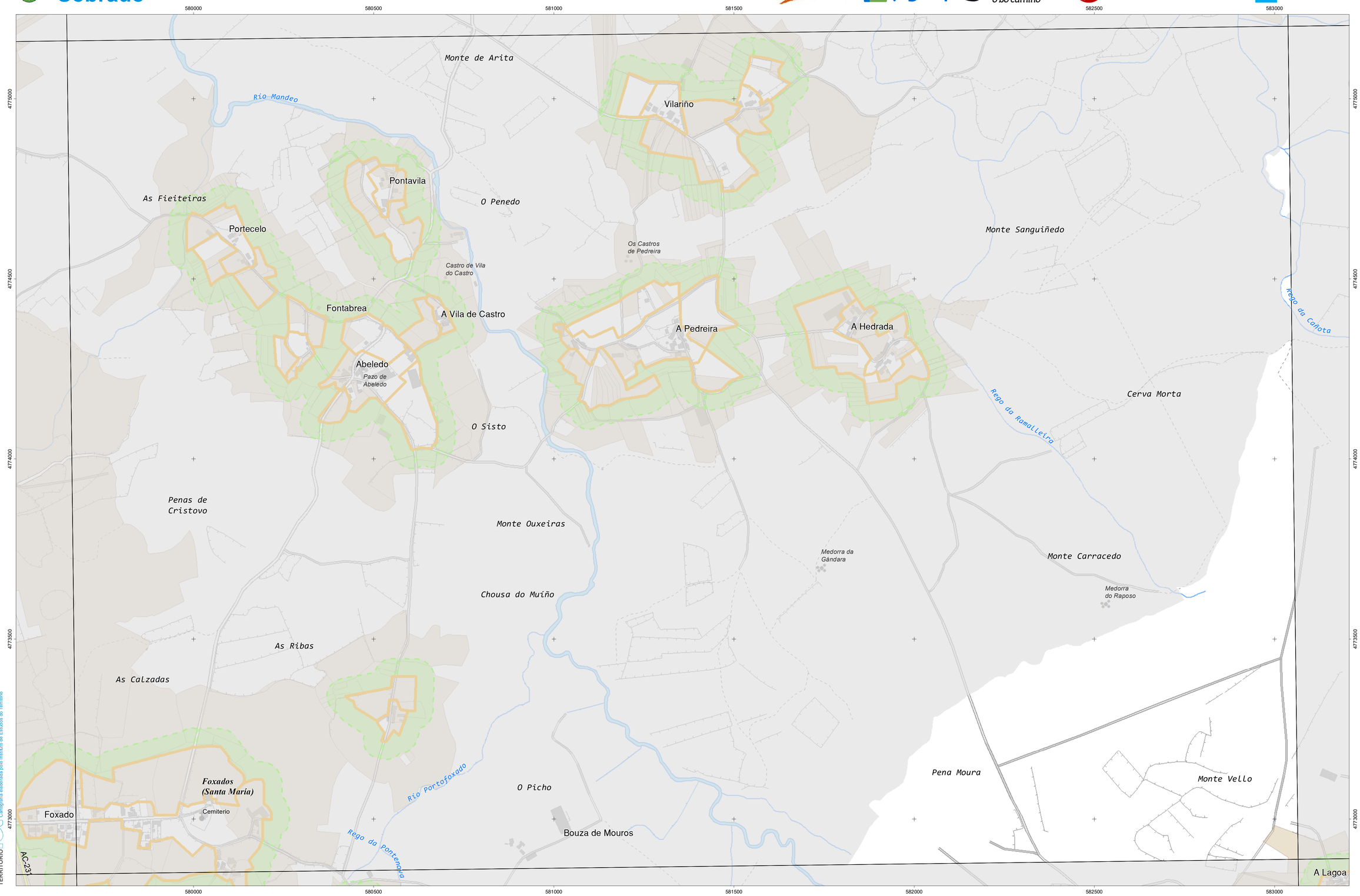

INSTITUTO de Estudos do Territorio — Cartografía elaborada polo Instituto de Estudos do Territorio

CARTOGRAFÍA DAS FAIXAS SECUNDARIAS DE XESTIÓN DE BIOMASA

- Parcelas afectadas
- Faixa Protección 50m
- Solo de Nucleo Rural
- Solo Urbano
- Solo Urbanizable
- Delimitación Automática
- Delimitación Enviada polo Concello

Parcelas afectadas por faixas de 50 metros entorno a núcleos

Coordenadas das esquinas da folla

	UTM ED50 Fuso 29 X	UTM ED50 Fuso 29 Y	Xeográficas ETRS89 LONXITUDE	Xeográficas ETRS89 LATITUDE
1	579773,6	4775375,3	-8:01:15,0	43:07:30,0
2	583162,9	4775415,8	-7:58:45,0	43:07:30,0
3	583191,0	4773102,2	-7:58:45,0	43:06:15,0
4	579800,6	4773061,8	-8:01:15,0	43:06:15,0

Proxección U.T.M. Fuso 29
Elipsoide GRS80
Sistema de referencia ETRS89

0 25 50 75 100 125 150 Metros



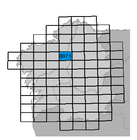

Folla: 0071A-0503

Sobrado

seaga · fegamp · galicia o bo camiño · Xacobeo 2021 · XUNTA DE GALICIA

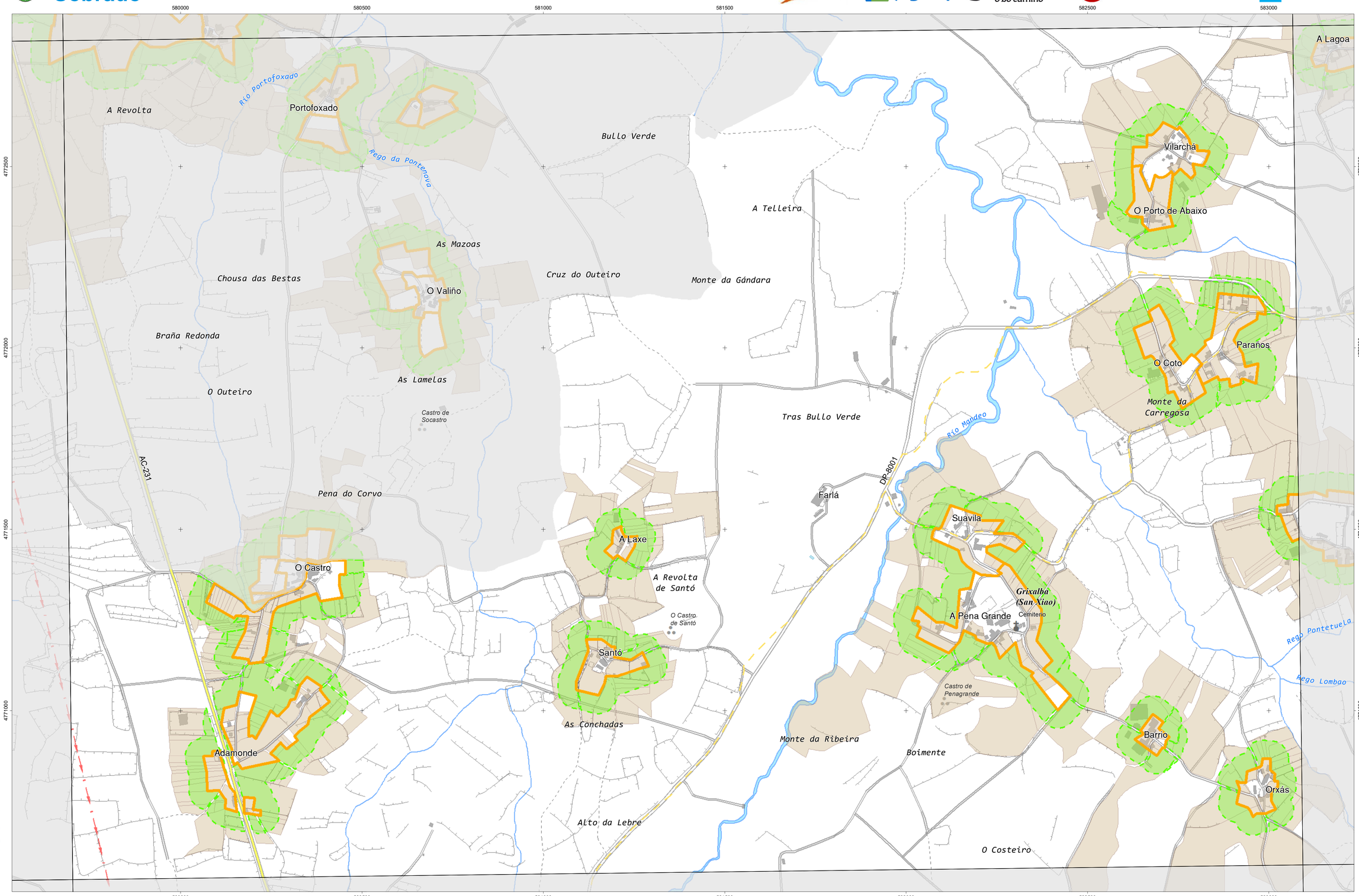

Cartografía elaborada polo Instituto de Estudos do Territorio

INSTITUTO de ESTUDOS DO TERRITORIO

CARTOGRAFÍA DAS FAIXAS SECUNDARIAS DE XESTIÓN DE BIOMASA

- Parcelas afectadas
- Faixa Protección 50m
- Solo de Nucleo Rural
- Solo Urbano
- Solo Urbanizable
- Delimitación Automática
- Delimitación Enviada polo Concello

Parcelas afectadas por faixas de 50 metros entorno a núcleos

Coordenadas das esquinas da folla

	UTM ED50 Fuso 29 X	UTM ED50 Fuso 29 Y	Xeográficas ETRS89 LONXITUDE	Xeográficas ETRS89 LATITUDE
1	579800,6	4773061,8	-8:01:15,0	43:06:15,0
2	583191,0	4773102,2	-7:58:45,0	43:06:15,0
3	583219,2	4770788,6	-7:58:45,0	43:05:00,0
4	579827,6	4770748,2	-8:01:15,0	43:05:00,0

Proxección U.T.M. Fuso 29
Elipsoide GRS80
Sistema de referencia ETRS89

0 25 50 75 100 125 150 Metros



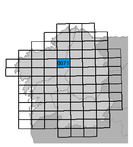

Folla: 0071A-0504

Sobrado

seaga · fegamp · galicia o bo camiño · Xacobeo 2021 · XUNTA DE GALICIA

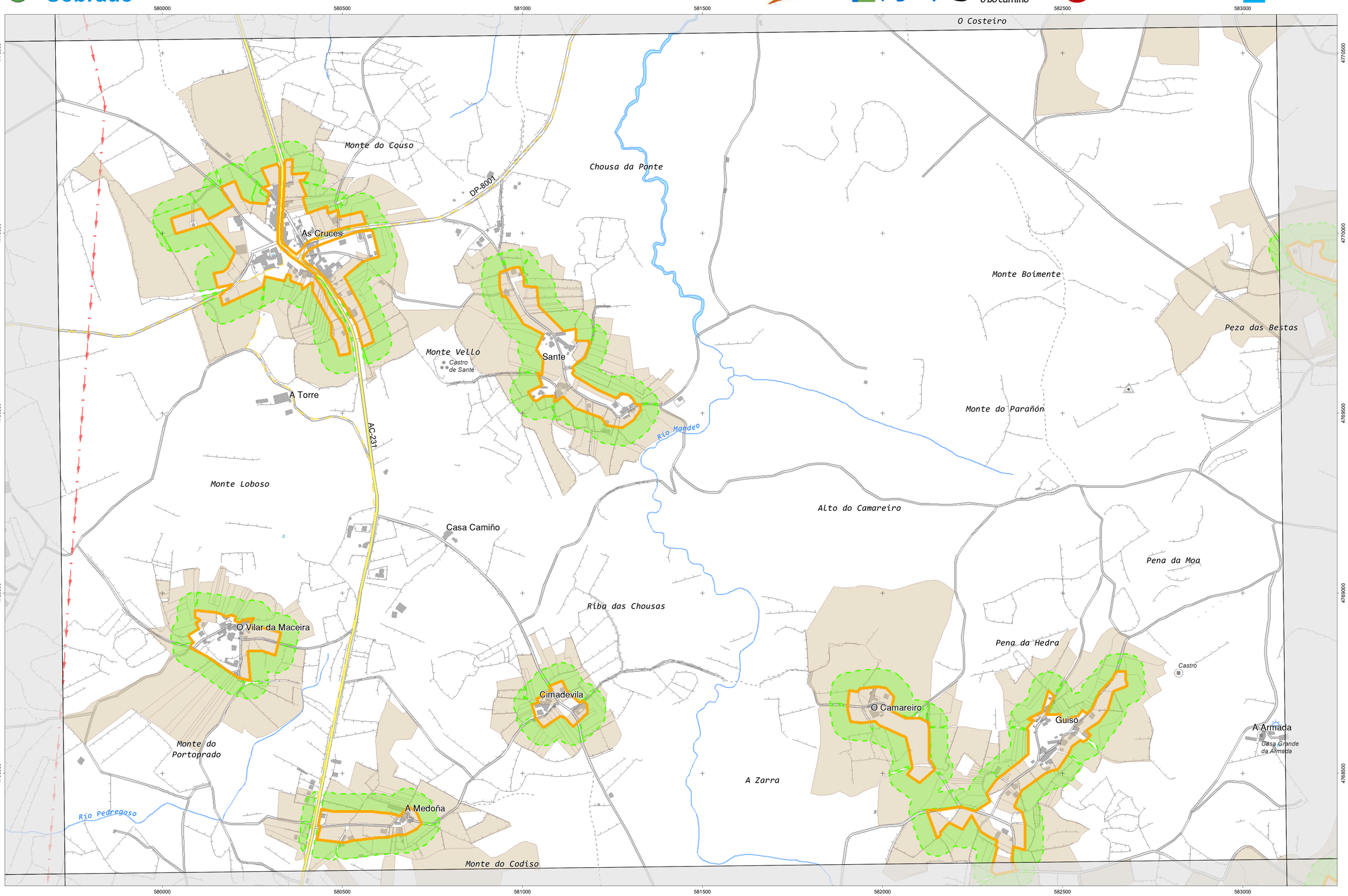

Cartografía elaborada polo Instituto de Estudos do Territorio

INSTITUTO de ESTUDOS do TERRITORIO

CARTOGRAFÍA DAS FAIXAS SECUNDARIAS DE XESTIÓN DE BIOMASA

- Parcelas afectadas
- Faixa Protección 50m
- Solo de Nucleo Rural
- Solo Urbano
- Solo Urbanizable
- Delimitación Automática
- Delimitación Enviada polo Concello

Parcelas afectadas por faixas de 50 metros entorno a núcleos

Coordenadas das esquinas da folla

	UTM ED50 Fuso 29 X	UTM ED50 Fuso 29 Y	Xeográficas ETRS89 LONXITUDE	Xeográficas ETRS89 LATITUDE
1	579827,6	4770748,2	-8:01:15,0	43:05:00,0
2	583219,2	4770788,6	-7:58:45,0	43:05:00,0
3	583247,3	4768475,1	-7:58:45,0	43:03:45,0
4	579854,6	4768434,7	-8:01:15,0	43:03:45,0

Proxección U.T.M. Fuso 29
Elipsoide GRS80
Sistema de referencia ETRS89

0 25 50 75 100 125 150 Metros



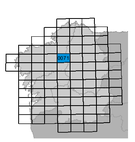

Folla: 0071A-0505

Sobrado

seaga · fegamp · galicia o bo camiño · Xacobeo 2021 · XUNTA DE GALICIA

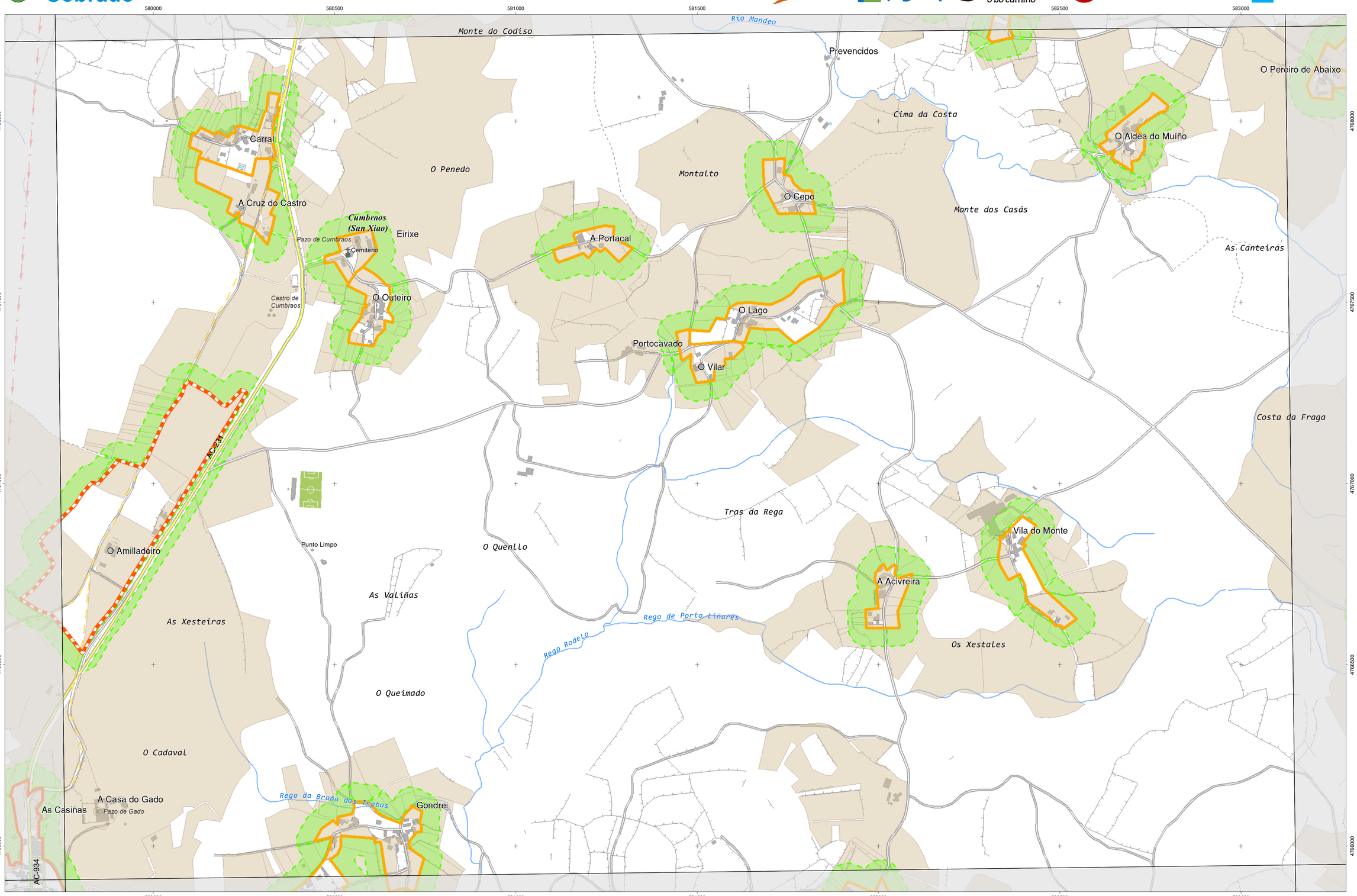

INSTITUTO de ESTUDOS do TERRITORIO

Cartografía elaborada polo Instituto de Estudos do Territorio

CARTOGRAFÍA DAS FAIXAS SECUNDARIAS DE XESTIÓN DE BIOMASA

- Parcelas afectadas
- Faixa Protección 50m
- Solo de Nucleo Rural
- Solo Urbano
- Solo Urbanizable
- Delimitación Automática
- Delimitación Enviada polo Concello

Parcelas afectadas por faixas de 50 metros entorno a núcleos

Coordenadas das esquinas da folla

	UTM ED50 Fuso 29 X	UTM ED50 Fuso 29 Y	Xeográficas ETRS89 LONXITUDE	Xeográficas ETRS89 LATITUDE
1	579854,6	4768434,7	-8:01:15,0	43:03:45,0
2	583247,3	4768475,1	-7:58:45,0	43:03:45,0
3	583275,4	4766161,5	-7:58:45,0	43:02:30,0
4	579881,5	4766121,1	-8:01:15,0	43:02:30,0

Proxección U.T.M. Fuso 29
Elipsoide GRS80
Sistema de referencia ETRS89

0 25 50 75 100 125 150 Metros



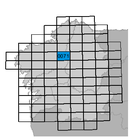

Folla: 0071A-0506

Sobrado

seaga · fegamp · galicia o bo camiño · Xacobeo 2021 · XUNTA DE GALICIA

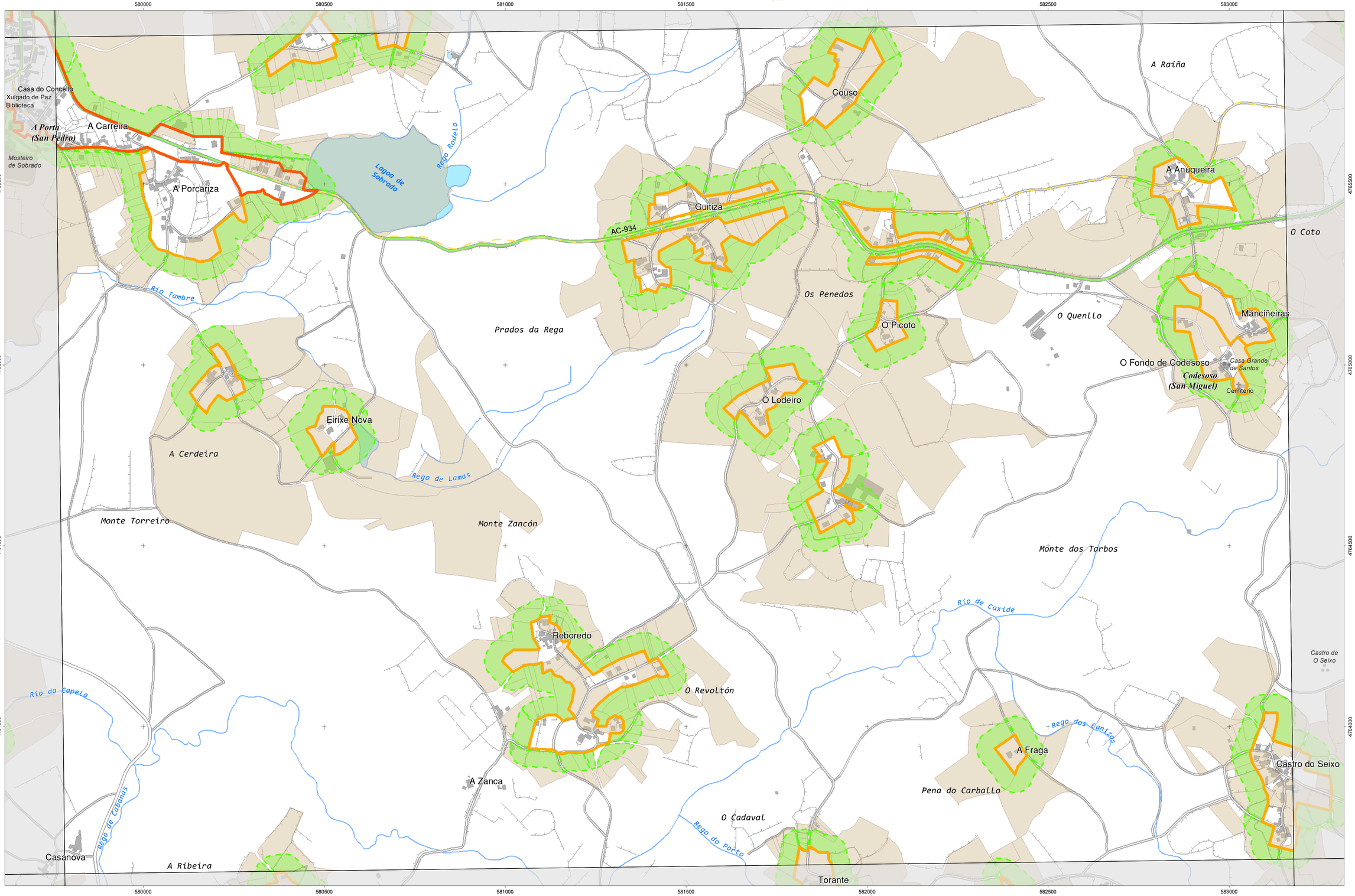

INSTITUTO de ESTUDIOS do TERRITORIO — Cartografía elaborada polo Instituto de Estudos do Territorio

CARTOGRAFÍA DAS FAIXAS SECUNDARIAS DE XESTIÓN DE BIOMASA

- Parcelas afectadas
- Faixa Protección 50m
- Solo de Nucleo Rural
- Solo Urbano
- Solo Urbanizable
- Delimitación Automática
- Delimitación Enviada polo Concello

Parcelas afectadas por faixas de 50 metros entorno a núcleos

Coordenadas das esquinas da folla

	UTM ED50 Fuso 29 X	UTM ED50 Fuso 29 Y	Xeográficas ETRS89 LONXITUDE	Xeográficas ETRS89 LATITUDE
1	579881,5	4766121,1	-8:01:15,0	43:02:30,0
2	583275,4	4766161,5	-7:58:45,0	43:02:30,0
3	583303,5	4763848,0	-7:58:45,0	43:01:15,0
4	579908,5	4763807,6	-8:01:15,0	43:01:15,0

Proxección U.T.M. Fuso 29
Elipsoide GRS80
Sistema de referencia ETRS89

0 25 50 75 100 125 150 Metros



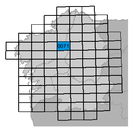

Folla: 0071A-0507

Sobrado

seaga · fegamp · galicia o bo camiño · Xacobeo 2021 · XUNTA DE GALICIA

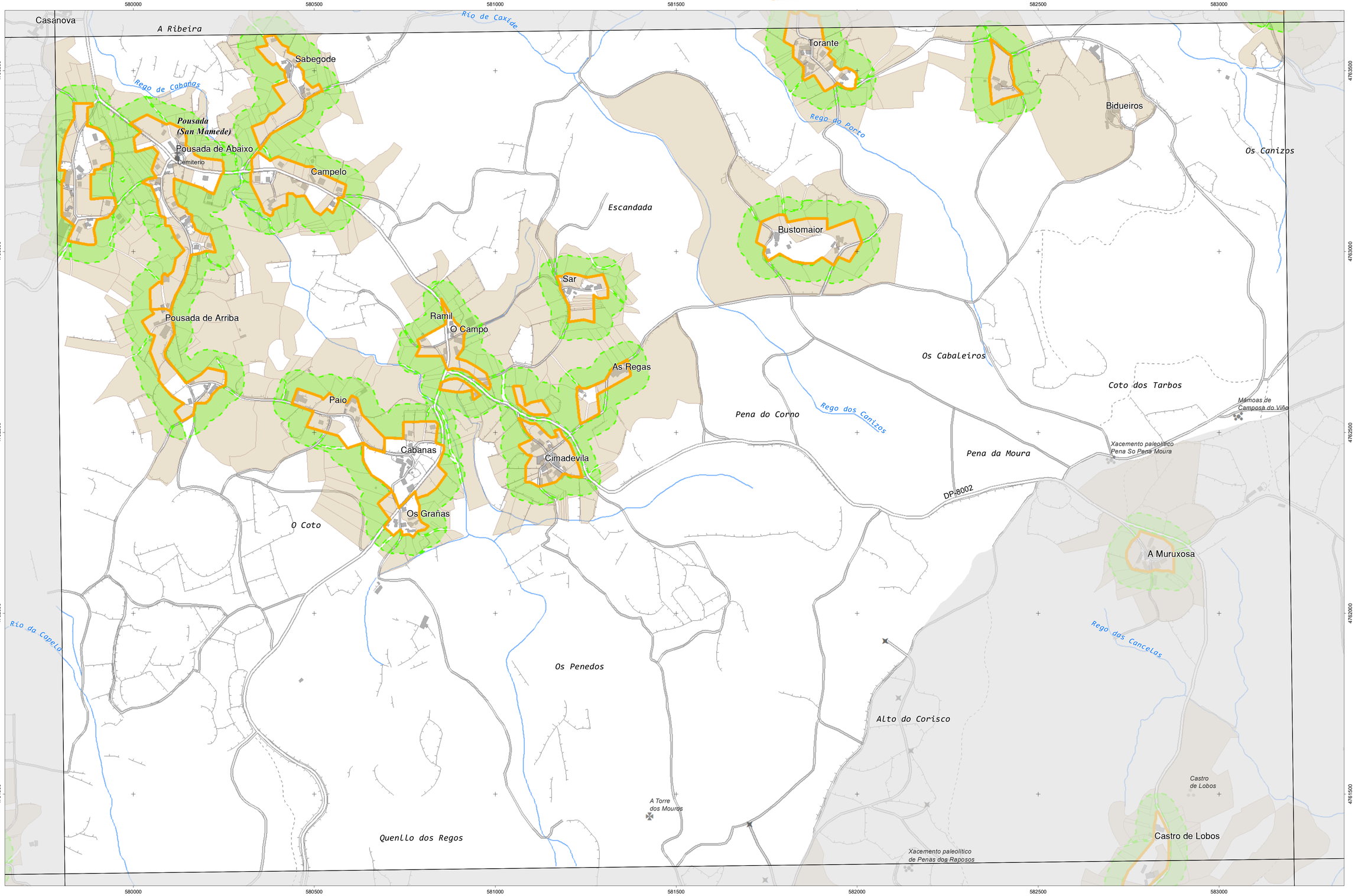

INSTITUTO de ESTUDOS do TERRITORIO

Cartografía elaborada polo Instituto de Estudos do Territorio

CARTOGRAFÍA DAS FAIXAS SECUNDARIAS DE XESTIÓN DE BIOMASA

- Parcelas afectadas
- Faixa Protección 50m
- Solo de Nucleo Rural
- Solo Urbano
- Solo Urbanizable
- Delimitación Automática
- Delimitación Enviada polo Concello

Parcelas afectadas por faixas de 50 metros entorno a núcleos

Coordenadas das esquinas da folla

	UTM ED50 Fuso 29 X	UTM ED50 Fuso 29 Y	Xeográficas ETRS89 LONXITUDE	Xeográficas ETRS89 LATITUDE
1	579908,5	4763807,6	-8:01:15,0	43:01:15,0
2	583303,5	4763848,0	-7:58:45,0	43:01:15,0
3	583331,6	4761534,5	-7:58:45,0	43:00:00,0
4	579935,5	4761494,1	-8:01:15,0	43:00:00,0

Proxección U.T.M. Fuso 29
Elipsoide GRS80
Sistema de referencia ETRS89

0 25 50 75 100 125 150 Metros



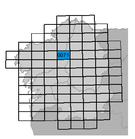

Folla: 0071A-0508

Sobrado

seaga · fegamp · galicia o bo camiño · Xacobeo 2021 · XUNTA DE GALICIA

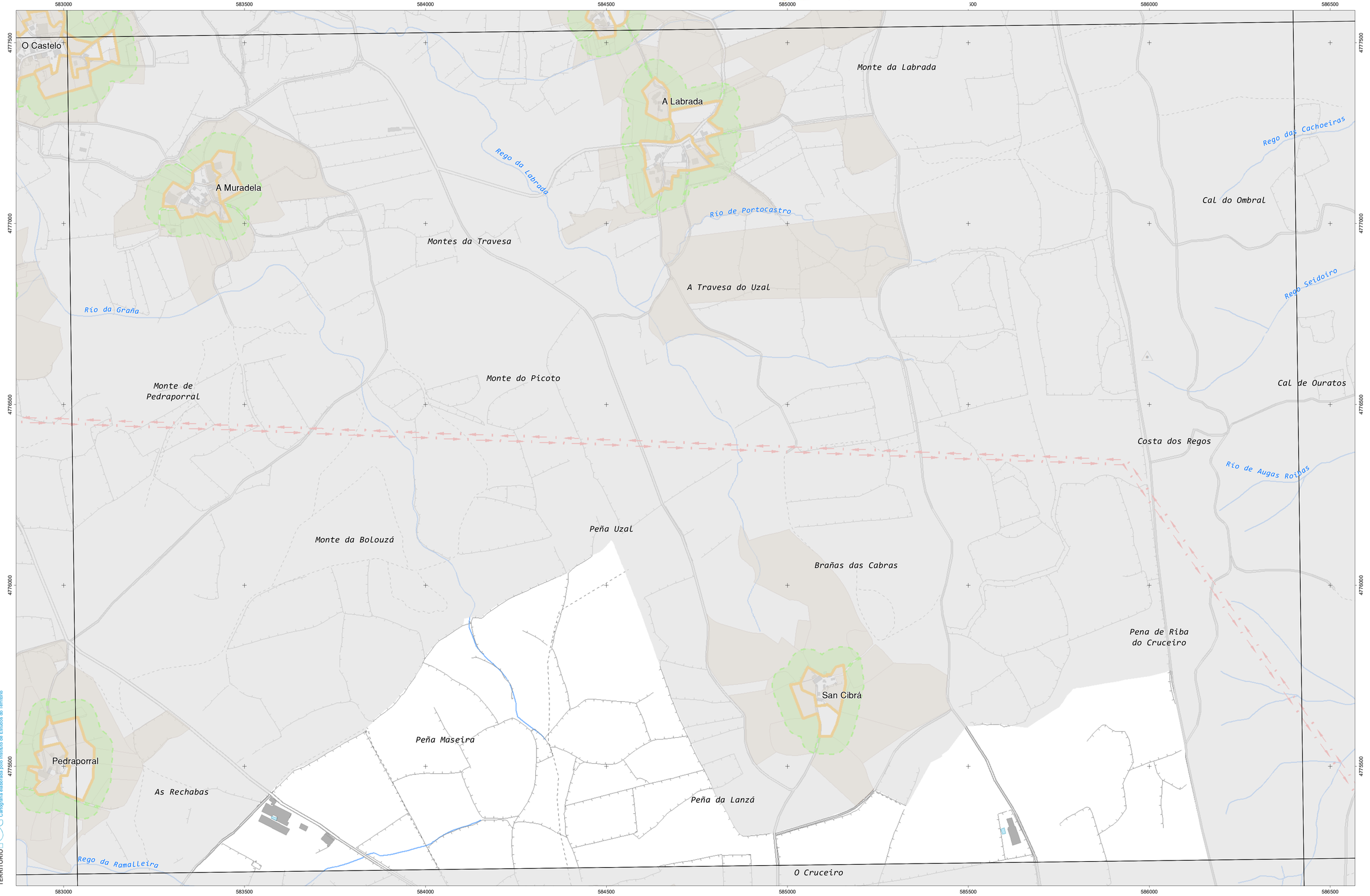

Cartografía elaborada polo Instituto de Estudos do Territorio

INSTITUTO DE ESTUDOS DO TERRITORIO

CARTOGRAFÍA DAS FAIXAS SECUNDARIAS DE XESTIÓN DE BIOMASA

- Parcelas afectadas
- Faixa Protección 50m
- Solo de Nucleo Rural
- Solo Urbano
- Solo Urbanizable
- Delimitación Automática
- Delimitación Enviada polo Concello

Parcelas afectadas por faixas de 50 metros entorno a núcleos

Coordenadas das esquinas da folla

	UTM ED50 Fuso 29 X	UTM ED50 Fuso 29 Y	Xeográficas ETRS89 LONXITUDE	Xeográficas ETRS89 LATITUDE
1	583134,7	4777729,3	-7:58:45,0	43:08:45,0
2	586522,9	4777771,5	-7:56:15,0	43:08:45,0
3	586552,2	4775457,9	-7:56:15,0	43:07:30,0
4	583162,9	4775415,8	-7:58:45,0	43:07:30,0

Proxección U.T.M. Fuso 29
Elipsoide GRS80
Sistema de referencia ETRS89

0 25 50 75 100 125 150 Metros



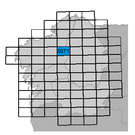

Folla: 0071A-0602

Sobrado

seaga · fegamp · galicia o bo camiño · Xacobeo 2021 · XUNTA DE GALICIA

583000 583500 584000 584500 585000 585500 586000 586500

4775000 4774500 4774000 4773500 4773000

Rego da Ramalleira
O Cruceiro
Fonte Cordal
Monte de Balvís
Codesoso do Monte
A Braña
Cova do Monte
Rego da Fonte Lobeiras
Pena do Foxo
LU-P-2302
Rego da Cañota
O Batán
O Serrón
Mámoas do Monte Vello
Mámoas do Cruceiro de Rañón
DP-8001
Pena de Rañón
Mámoas do Monte da Estrela
Monte da Uceira
Monte do Lombo
Rego do Lobeira
Mámoas do Agullón
Outeiro das Pedras
Rego Pontetuela
Rañón
A Uceira
Rego dos Carneiros

Cartografía elaborada polo Instituto de Estudos do Territorio

INSTITUTO DE ESTUDOS DO TERRITORIO

CARTOGRAFÍA DAS FAIXAS SECUNDARIAS DE XESTIÓN DE BIOMASA

- Parcelas afectadas
- Faixa Protección 50m
- Solo de Nucleo Rural
- Solo Urbano
- Solo Urbanizable
- Delimitación Automática
- Delimitación Enviada polo Concello

Parcelas afectadas por faixas de 50 metros entorno a núcleos

Coordenadas das esquinas da folla

	UTM ED50 Fuso 29 X	UTM ED50 Fuso 29 Y	Xeográficas ETRS89 LONXITUDE	Xeográficas ETRS89 LATITUDE
1	583162,9	4775415,8	-7:58:45,0	43:07:30,0
2	586552,2	4775457,9	-7:56:15,0	43:07:30,0
3	586581,5	4773144,3	-7:56:15,0	43:06:15,0
4	583191,0	4773102,2	-7:58:45,0	43:06:15,0

Proxección U.T.M. Fuso 29
Elipsoide GRS80
Sistema de referencia ETRS89

0 25 50 75 100 125 150 Metros

Curtis · Vilasantar · Sobrado · Bemonte

Folla: 0071A-0603

Sobrado

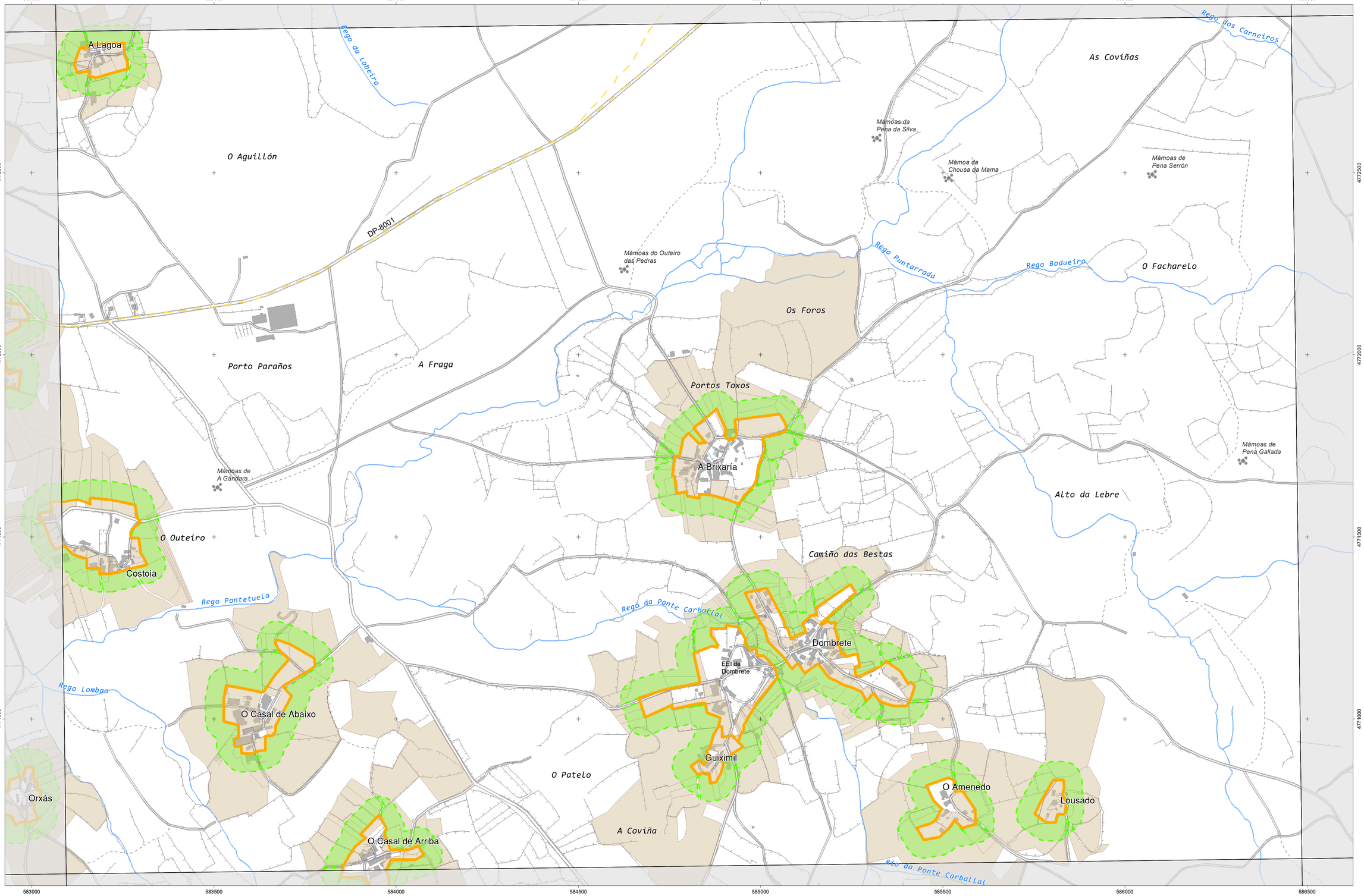

CARTOGRAFÍA DAS FAIXAS SECUNDARIAS DE XESTIÓN DE BIOMASA

- Parcelas afectadas
- Faixa Protección 50m
- Solo de Nucleo Rural
- Solo Urbano
- Solo Urbanizable
- Delimitación Automática
- Delimitación Enviada polo Concello

Parcelas afectadas por faixas de 50 metros entorno a núcleos

Coordenadas das esquinas da folla

	UTM ED50 Fuso 29 X	UTM ED50 Fuso 29 Y	Xeográficas ETRS89 LONXITUDE	Xeográficas ETRS89 LATITUDE
1	583191,0	4773102,2	-7:58:45,0	43:06:15,0
2	586581,5	4773144,3	-7:56:15,0	43:06:15,0
3	586610,8	4770830,7	-7:56:15,0	43:05:00,0
4	583219,2	4770788,6	-7:58:45,0	43:05:00,0

Proxección U.T.M. Fuso 29
Elipsoide GRS80
Sistema de referencia ETRS89

0 25 50 75 100 125 150 Metros



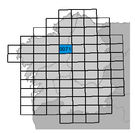

Folla: 0071A-0604

INSTITUTO DE ESTUDOS DO TERRITORIO
Cartografía elaborada polo Instituto de Estudos do Territorio

Sobrado

seaga · fegamp · galicia o bo camiño · Xacobeo 2021 · XUNTA DE GALICIA

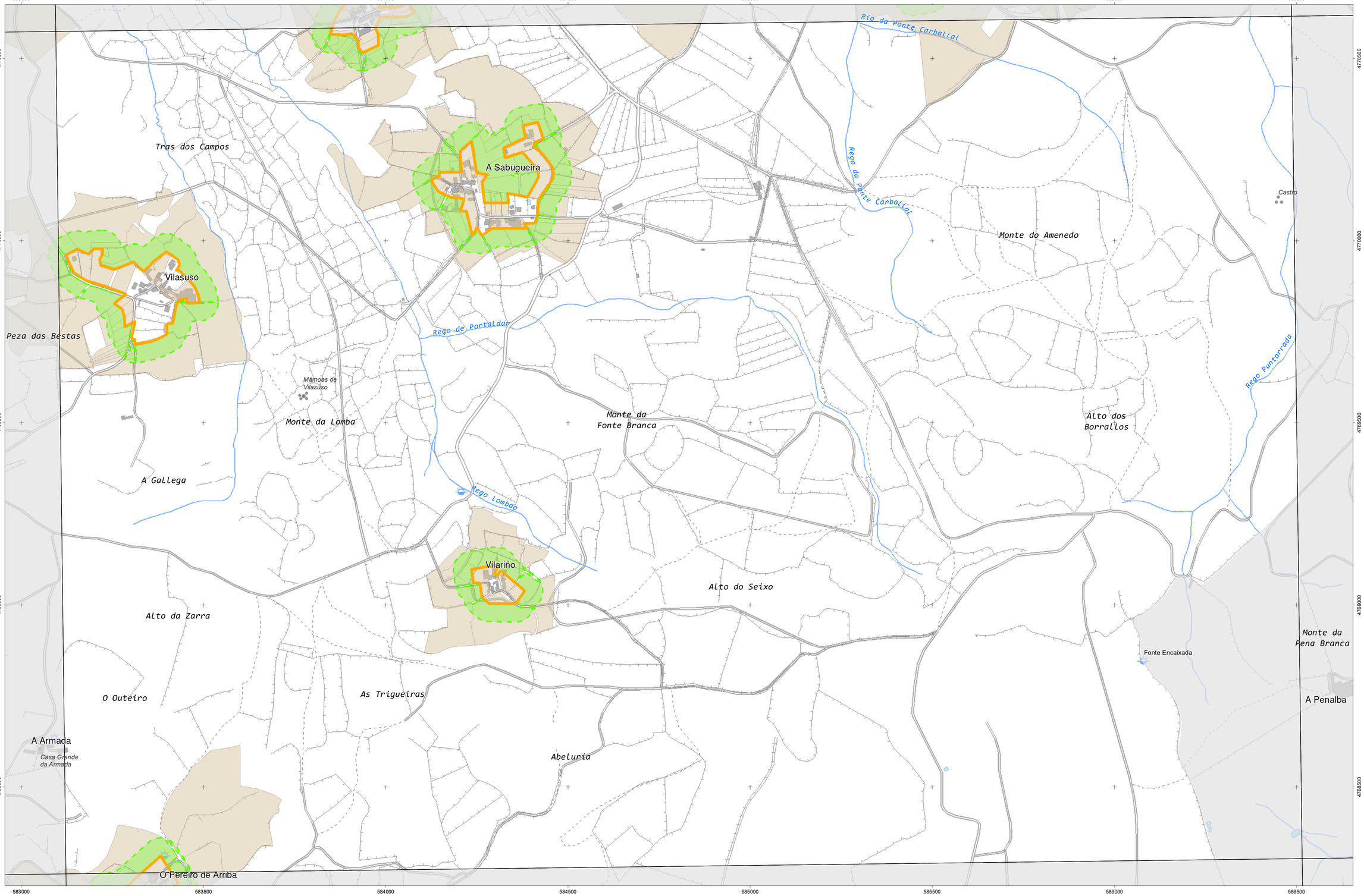

Cartografía elaborada polo Instituto de Estudos do Territorio

INSTITUTO DE ESTUDOS DO TERRITORIO

CARTOGRAFÍA DAS FAIXAS SECUNDARIAS DE XESTIÓN DE BIOMASA

- Parcelas afectadas
- Faixa Protección 50m
- Solo de Nucleo Rural
- Solo Urbano
- Solo Urbanizable
- Delimitación Automática
- Delimitación Enviada polo Concello

Parcelas afectadas por faixas de 50 metros entorno a núcleos

Coordenadas das esquinas da folla

	UTM ED50 Fuso 29 X	UTM ED50 Fuso 29 Y	Xeográficas ETRS89 LONXITUDE	Xeográficas ETRS89 LATITUDE
1	583219,2	4770788,6	-7:58:45,0	43:05:00,0
2	586610,8	4770830,7	-7:56:15,0	43:05:00,0
3	586640,0	4768517,2	-7:56:15,0	43:03:45,0
4	583247,3	4768475,1	-7:58:45,0	43:03:45,0

Proxección U.T.M. Fuso 29
Elipsoide GRS80
Sistema de referencia ETRS89

0 25 50 75 100 125 150 Metros



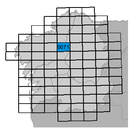

Folla: 0071A-0605

Sobrado

seaga · fegamp · galicia o bo camiño · Xacobeo 2021 · XUNTA DE GALICIA

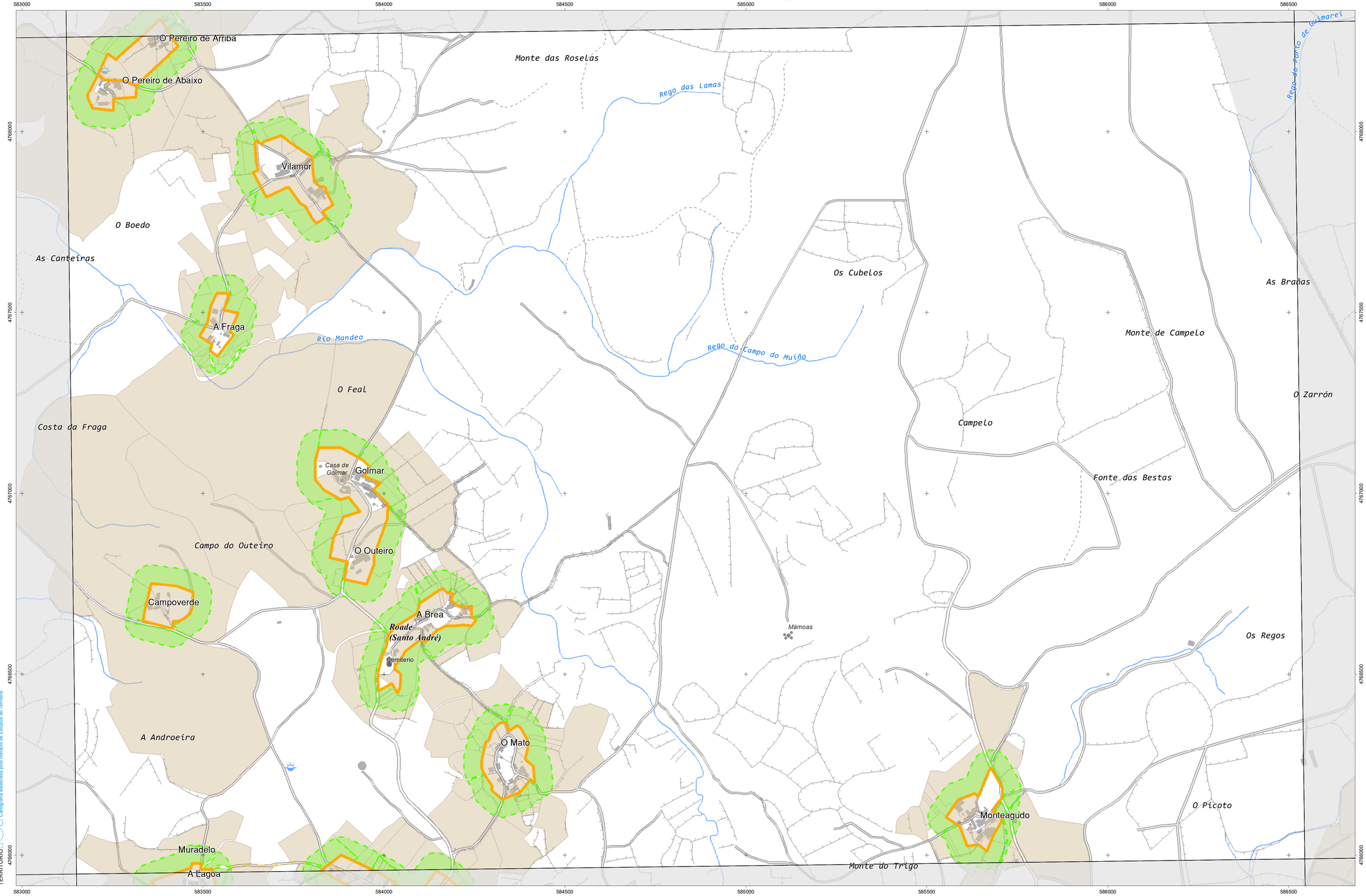

Cartografía elaborada polo Instituto de Estudos do Territorio

CARTOGRAFÍA DAS FAIXAS SECUNDARIAS DE XESTIÓN DE BIOMASA

- Parcelas afectadas
- Faixa Protección 50m
- Solo de Nucleo Rural
- Solo Urbano
- Solo Urbanizable
- Delimitación Automática
- Delimitación Enviada polo Concello

Parcelas afectadas por faixas de 50 metros entorno a núcleos

Coordenadas das esquinas da folla

	UTM ED50 Fuso 29 X	UTM ED50 Fuso 29 Y	Xeográficas ETRS89 LONXITUDE	Xeográficas ETRS89 LATITUDE
1	583247,3	4768475,1	-7:58:45,0	43:03:45,0
2	586640,0	4768517,2	-7:56:15,0	43:03:45,0
3	586669,3	4766203,6	-7:56:15,0	43:02:30,0
4	583275,4	4766161,5	-7:58:45,0	43:02:30,0

Proxección U.T.M. Fuso 29
Elipsoide GRS80
Sistema de referencia ETRS89

0 25 50 75 100 125 150 Metros



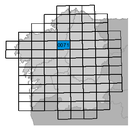

Folla: 0071A-0606

Sobrado

seaga · fegamp · galicia o bo camiño · Xacobeo 2021 · XUNTA DE GALICIA

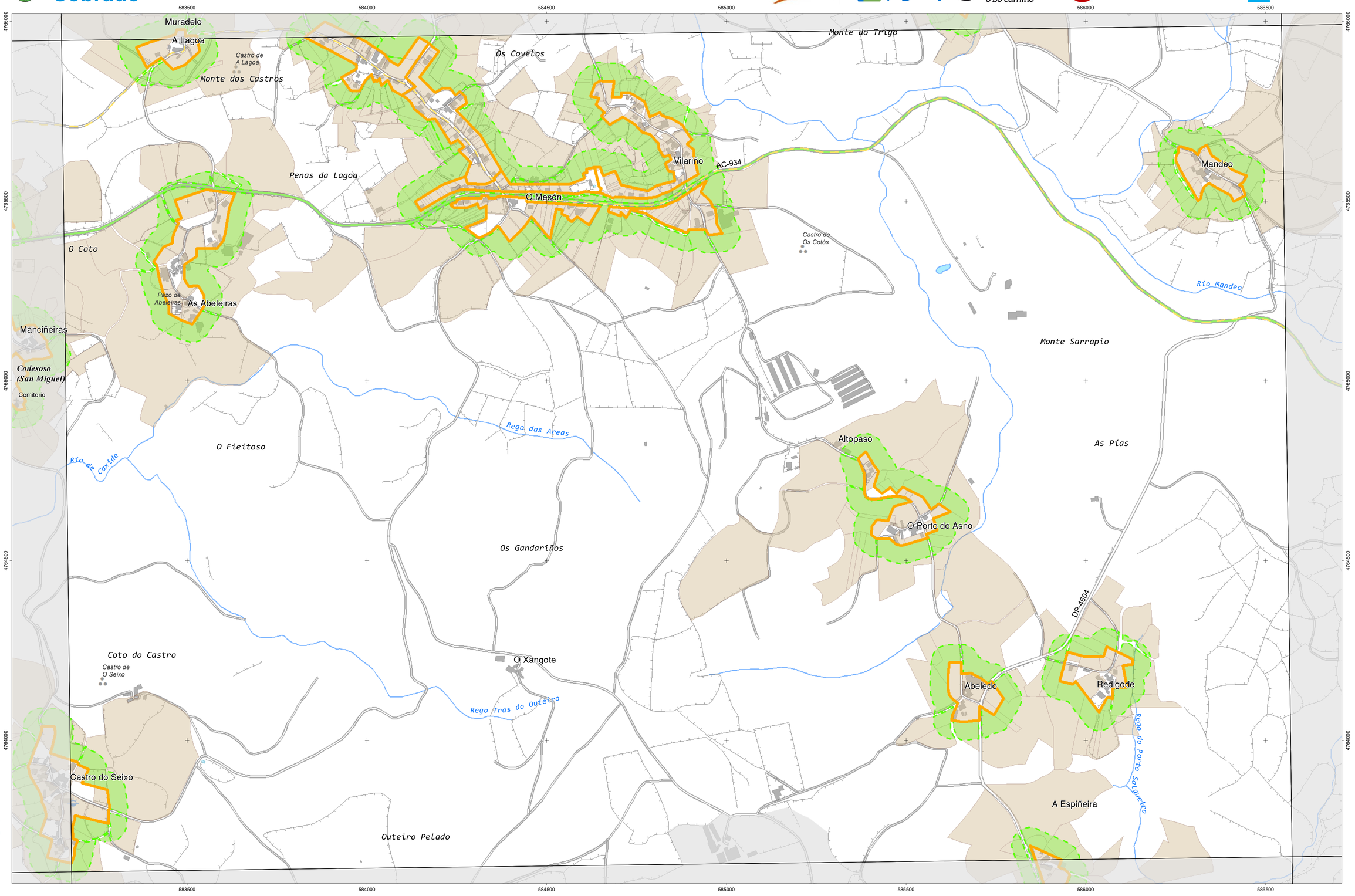

Cartografía elaborada polo Instituto de Estudos do Territorio

INSTITUTO DE ESTUDOS DO TERRITORIO

CARTOGRAFÍA DAS FAIXAS SECUNDARIAS DE XESTIÓN DE BIOMASA

- Parcelas afectadas
- Faixa Protección 50m
- Solo de Nucleo Rural
- Solo Urbano
- Solo Urbanizable
- Delimitación Automática
- Delimitación Enviada polo Concello

Parcelas afectadas por faixas de 50 metros entorno a núcleos

Coordenadas das esquinas da folla

	UTM ED50 Fuso 29 X	UTM ED50 Fuso 29 Y	Xeográficas ETRS89 LONXITUDE	Xeográficas ETRS89 LATITUDE
1	583275,4	4766161,5	-7:58:45,0	43:02:30,0
2	586669,3	4766203,6	-7:56:15,0	43:02:30,0
3	586698,6	4763890,1	-7:56:15,0	43:01:15,0
4	583303,5	4763848,0	-7:58:45,0	43:01:15,0

Proxección U.T.M. Fuso 29
Elipsoide GRS80
Sistema de referencia ETRS89

0 25 50 75 100 125 150 Metros

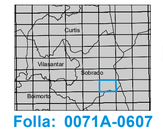

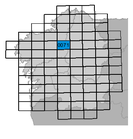

Folla: 0071A-0607

Sobrado

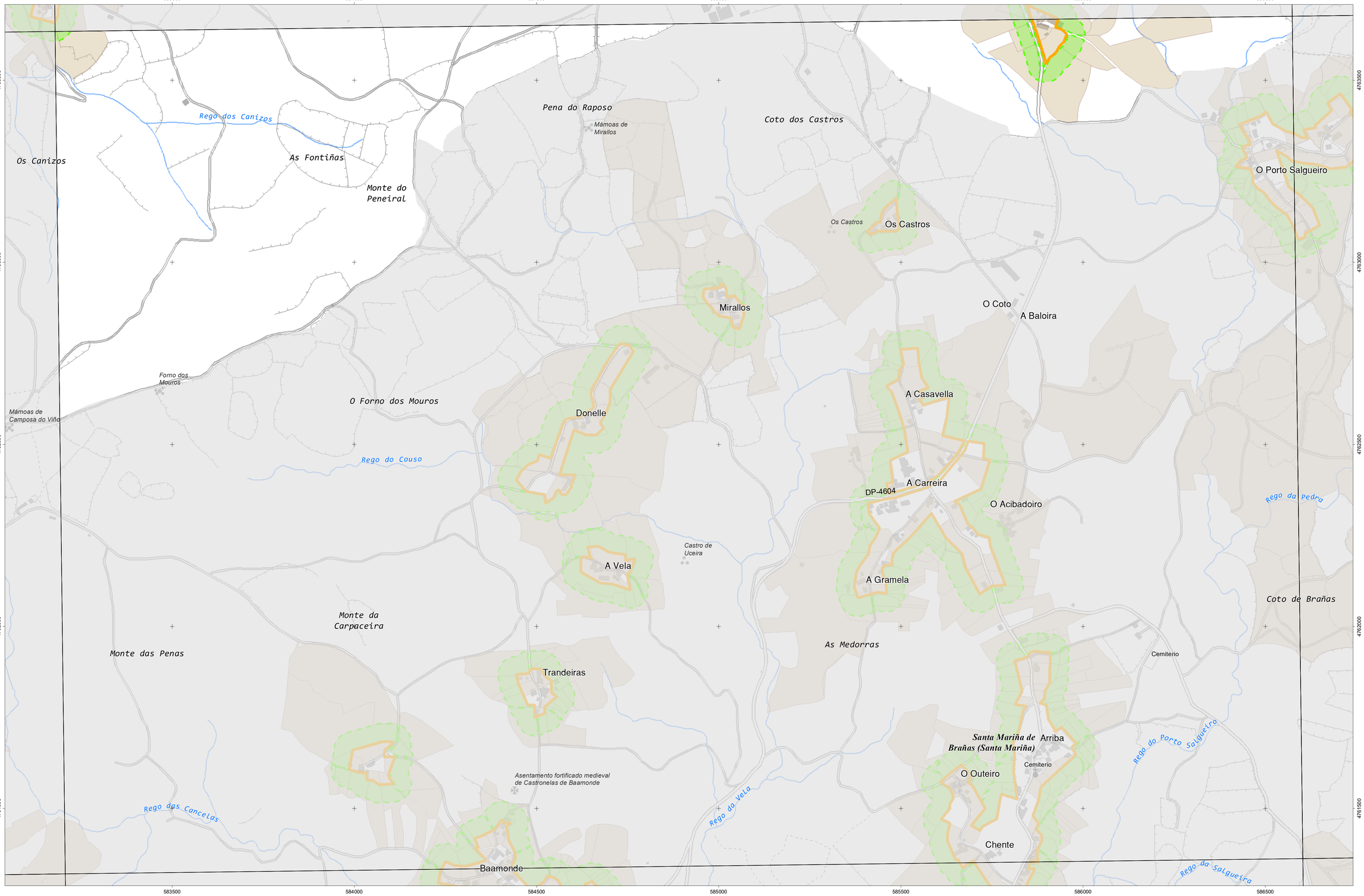

CARTOGRAFÍA DAS FAIXAS SECUNDARIAS DE XESTIÓN DE BIOMASA

- Parcelas afectadas
- Faixa Protección 50m
- Solo de Nucleo Rural
- Solo Urbano
- Solo Urbanizable
- Delimitación Automática
- Delimitación Enviada polo Concello

Parcelas afectadas por faixas de 50 metros entorno a núcleos

Coordenadas das esquinas da folla

	UTM ED50 Fuso 29 X	UTM ED50 Fuso 29 Y	Xeográficas ETRS89 LONXITUDE	Xeográficas ETRS89 LATITUDE
1	583303,5	4763848,0	-7:58:45,0	43:01:15,0
2	586698,6	4763890,1	-7:56:15,0	43:01:15,0
3	586727,8	4761576,6	-7:56:15,0	43:00:00,0
4	583331,6	4761534,5	-7:58:45,0	43:00:00,0

Proxección U.T.M. Fuso 29
Elipsoide GRS80
Sistema de referencia ETRS89

0 25 50 75 100 125 150 Metros



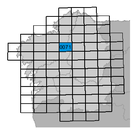

Folla: 0071A-0608

INSTITUTO DE ESTUDOS DO TERRITORIO

Cartografía elaborada polo Instituto de Estudos do Territorio

Sobrado

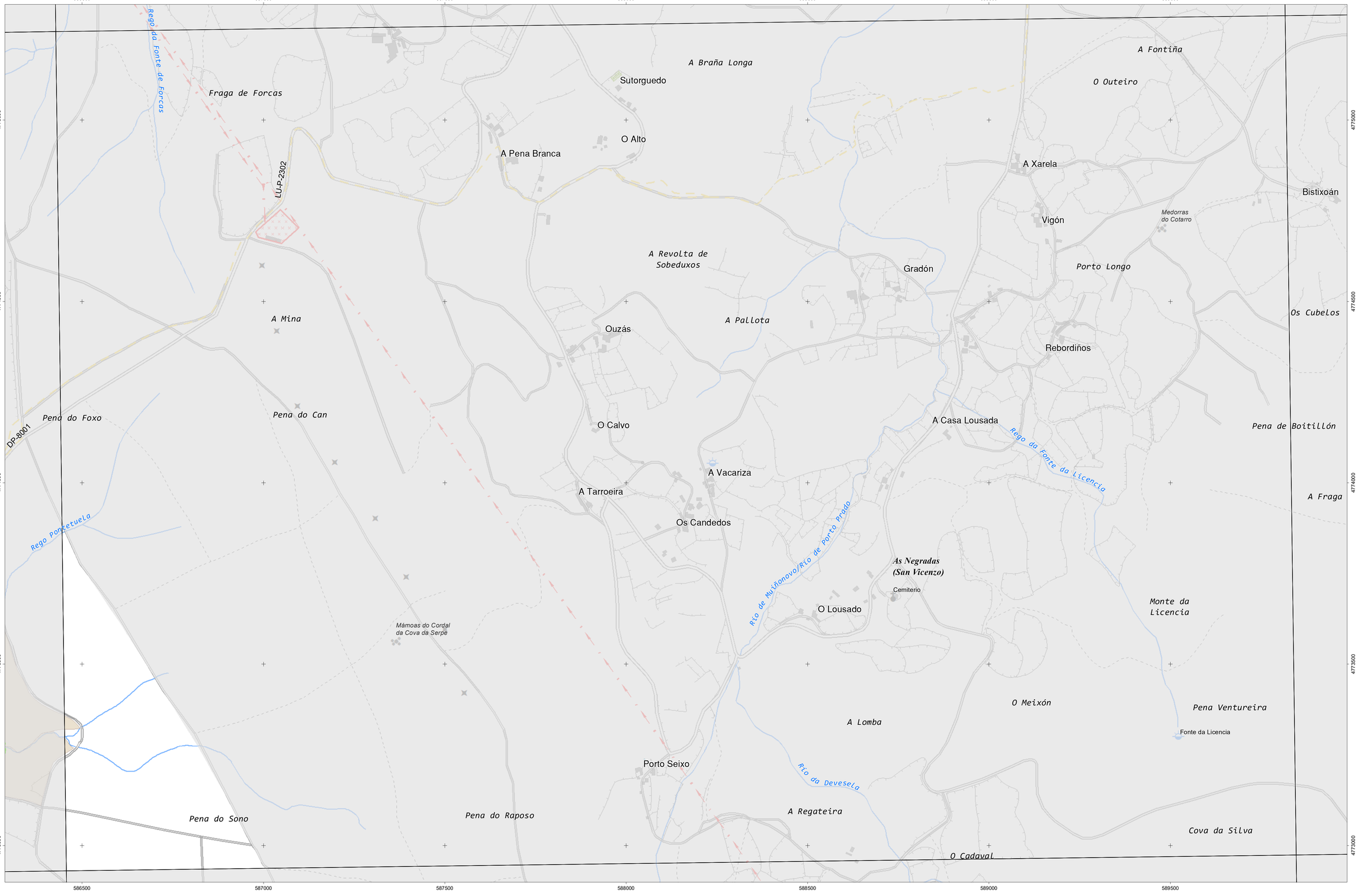

Cartografía elaborada polo Instituto de Estudios do Territorio

CARTOGRAFÍA DAS FAIXAS SECUNDARIAS DE XESTIÓN DE BIOMASA

- Parcelas afectadas
- Faixa Protección 50m
- Solo de Nucleo Rural
- Solo Urbano
- Solo Urbanizable
- Delimitación Automática
- Delimitación Enviada polo Concello

Parcelas afectadas por faixas de 50 metros entorno a núcleos

Coordenadas das esquinas da folla

	UTM ED50 Fuso 29 X	UTM ED50 Fuso 29 Y	Xeográficas ETRS89 LONXITUDE	Xeográficas ETRS89 LATITUDE
1	586552,2	4775457,9	-7:56:15,0	43:07:30,0
2	589941,5	4775501,7	-7:53:45,0	43:07:30,0
3	589971,9	4773188,1	-7:53:45,0	43:06:15,0
4	586581,5	4773144,3	-7:56:15,0	43:06:15,0

Proxección U.T.M. Fuso 29
Elipsoide GRS80
Sistema de referencia ETRS89

0 25 50 75 100 125 150 Metros

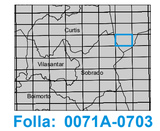

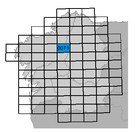

Folla: 0071A-0703

Sobrado

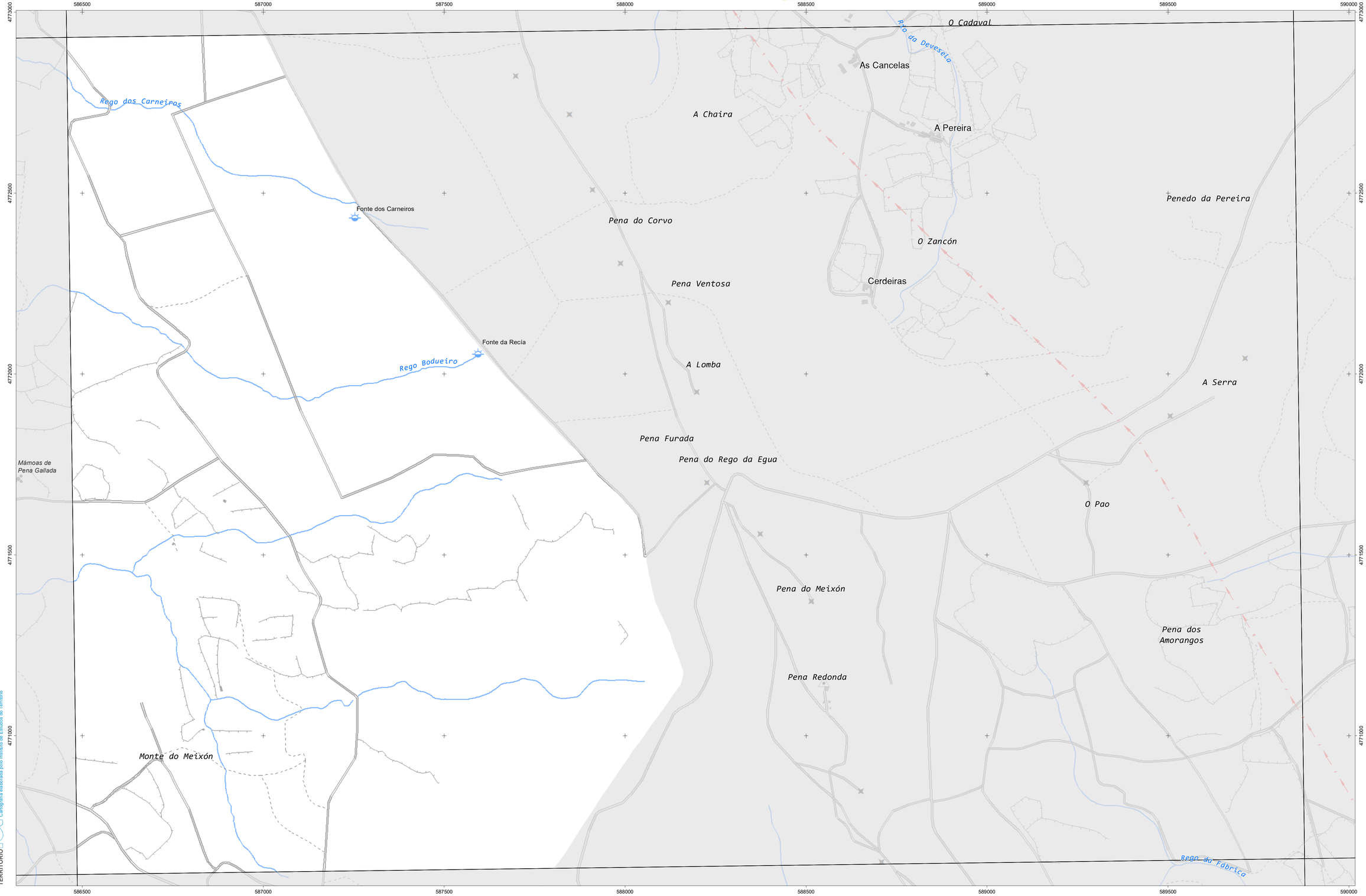

Cartografía elaborada polo Instituto de Estudios do Territorio

INSTITUTO DE ESTUDIOS DO TERRITORIO

CARTOGRAFÍA DAS FAIXAS SECUNDARIAS DE XESTIÓN DE BIOMASA

- Parcelas afectadas
- Faixa Protección 50m
- Solo de Nucleo Rural
- Solo Urbano
- Solo Urbanizable
- Delimitación Automática
- Delimitación Enviada polo Concello

Parcelas afectadas por faixas de 50 metros entorno a núcleos

Coordenadas das esquinas da folla

	UTM ED50 Fuso 29 X	UTM ED50 Fuso 29 Y	Xeográficas ETRS89 LONXITUDE	Xeográficas ETRS89 LATITUDE
1	586581,5	4773144,3	-7:56:15,0	43:06:15,0
2	589971,9	4773188,1	-7:53:45,0	43:06:15,0
3	590002,4	4770874,5	-7:53:45,0	43:05:00,0
4	586610,8	4770830,7	-7:56:15,0	43:05:00,0

Proxección U.T.M. Fuso 29
Elipsoide GRS80
Sistema de referencia ETRS89

0 25 50 75 100 125 150 Metros



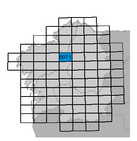

Folla: 0071A-0704

Sobrado

seaga · fegamp · galicia o bo camiño · Xacobeo 2021 · XUNTA DE GALICIA

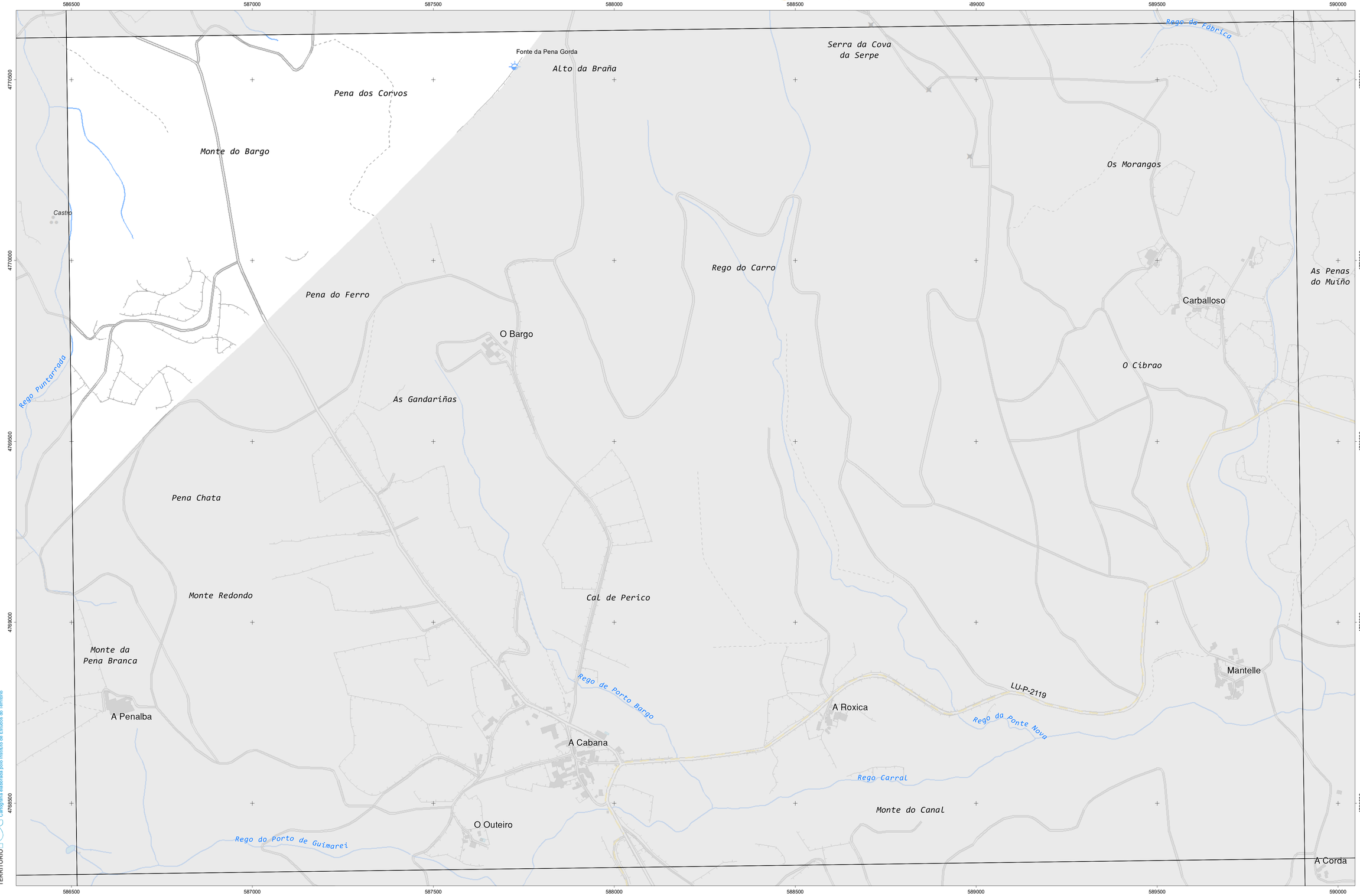

Cartografía elaborada polo Instituto de Estudos do Territorio

INSTITUTO DE ESTUDOS DO TERRITORIO

CARTOGRAFÍA DAS FAIXAS SECUNDARIAS DE XESTIÓN DE BIOMASA

- Parcelas afectadas
- Faixa Protección 50m
- Solo de Nucleo Rural
- Solo Urbano
- Solo Urbanizable
- Delimitación Automática
- Delimitación Enviada polo Concello

Parcelas afectadas por faixas de 50 metros entorno a núcleos

Coordenadas das esquinas da folla

	UTM ED50 Fuso 29 X	UTM ED50 Fuso 29 Y	Xeográficas ETRS89 LONXITUDE	Xeográficas ETRS89 LATITUDE
1	586610,8	4770830,7	-7:56:15,0	43:05:00,0
2	590002,4	4770874,5	-7:53:45,0	43:05:00,0
3	590032,8	4768561,0	-7:53:45,0	43:03:45,0
4	586640,0	4768517,2	-7:56:15,0	43:03:45,0

Proxección U.T.M. Fuso 29
Elipsoide GRS80
Sistema de referencia ETRS89

0 25 50 75 100 125 150 Metros



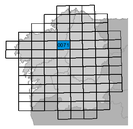

Folla: 0071A-0705

Sobrado



Cartografía elaborada polo Instituto de Estudos do Territorio

CARTOGRAFÍA DAS FAIXAS SECUNDARIAS DE XESTIÓN DE BIOMASA

- Parcelas afectadas
- Faixa Protección 50m
- Solo de Nucleo Rural
- Solo Urbano
- Solo Urbanizable
- Delimitación Automática
- Delimitación Enviada polo Concello

Parcelas afectadas por faixas de 50 metros entorno a núcleos

Coordenadas das esquinas da folla

	UTM ED50 Fuso 29 X	UTM ED50 Fuso 29 Y	Xeográficas ETRS89 LONXITUDE	Xeográficas ETRS89 LATITUDE
1	586640,0	4768517,2	-7:56:15,0	43:03:45,0
2	590032,8	4768561,0	-7:53:45,0	43:03:45,0
3	590063,2	4766247,4	-7:53:45,0	43:02:30,0
4	586669,3	4766203,6	-7:56:15,0	43:02:30,0

Proxección U.T.M. Fuso 29
Elipsoide GRS80
Sistema de referencia ETRS89

0 25 50 75 100 125 150 Metros

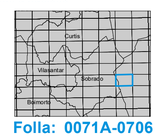

Folla: 0071A-0706

Sobrado

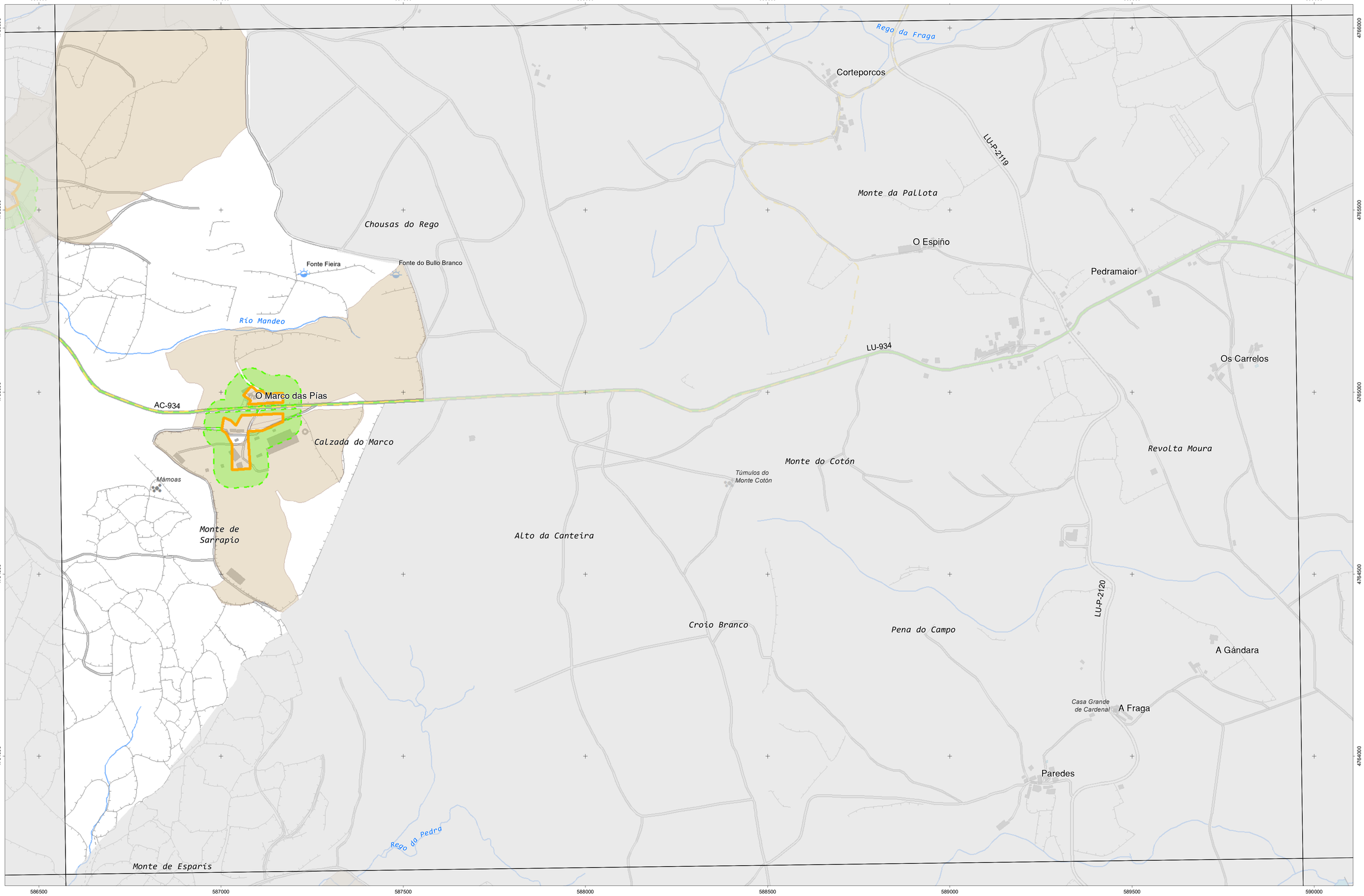

Cartografía elaborada polo Instituto de Estudios do Territorio

CARTOGRAFÍA DAS FAIXAS SECUNDARIAS DE XESTIÓN DE BIOMASA

- Parcelas afectadas
- Faixa Protección 50m
- Solo de Nucleo Rural
- Solo Urbano
- Solo Urbanizable
- Delimitación Automática
- Delimitación Enviada polo Concello

Parcelas afectadas por faixas de 50 metros entorno a núcleos

Coordenadas das esquinas da folla

	UTM ED50 Fuso 29 X	UTM ED50 Fuso 29 Y	Xeográficas ETRS89 LONXITUDE	Xeográficas ETRS89 LATITUDE
1	586669,3	4766203,6	-7:56:15,0	43:02:30,0
2	590063,2	4766247,4	-7:53:45,0	43:02:30,0
3	590093,6	4763933,9	-7:53:45,0	43:01:15,0
4	586698,6	4763890,1	-7:56:15,0	43:01:15,0

Proxección U.T.M. Fuso 29
Elipsoide GRS80
Sistema de referencia ETRS89

0 25 50 75 100 125 150 Metros



Folla: 0071A-0707

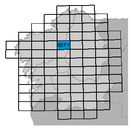

Sobrado

seaga · fegamp · galicia o bo camiño · Xacobeo 2021 · XUNTA DE GALICIA

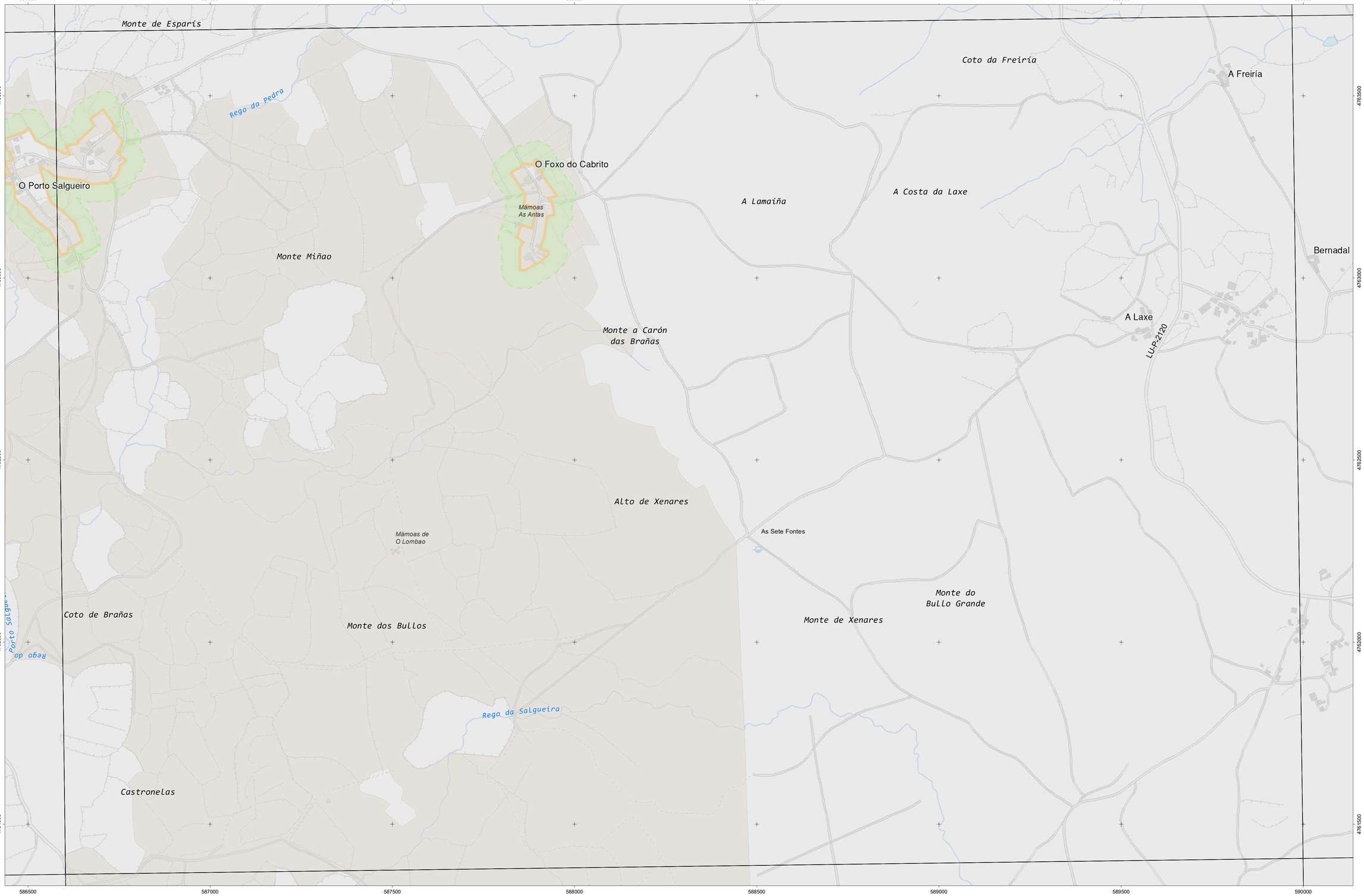

INSTITUTO DE ESTUDOS DO TERRITORIO — Cartografía elaborada polo Instituto de Estudos do Territorio

CARTOGRAFÍA DAS FAIXAS SECUNDARIAS DE XESTIÓN DE BIOMASA

- Parcelas afectadas
- Faixa Protección 50m
- Solo de Nucleo Rural
- Solo Urbano
- Solo Urbanizable
- Delimitación Automática
- Delimitación Enviada polo Concello

Parcelas afectadas por faixas de 50 metros entorno a núcleos

Coordenadas das esquinas da folla

	UTM ED50 Fuso 29 X	UTM ED50 Fuso 29 Y	Xeográficas ETRS89 LONXITUDE	Xeográficas ETRS89 LATITUDE
1	586698,6	4763890,1	-7:56:15,0	43:01:15,0
2	590093,6	4763933,9	-7:53:45,0	43:01:15,0
3	590124,0	4761620,4	-7:53:45,0	43:00:00,0
4	586727,8	4761576,6	-7:56:15,0	43:00:00,0

Proxección U.T.M. Fuso 29
Elipsoide GRS80
Sistema de referencia ETRS89

0 25 50 75 100 125 150 Metros



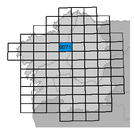

Folla: 0071A-0708

Sobrado

seaga · fegamp · galicia o bo camiño · Xacobeo 2021 · XUNTA DE GALICIA

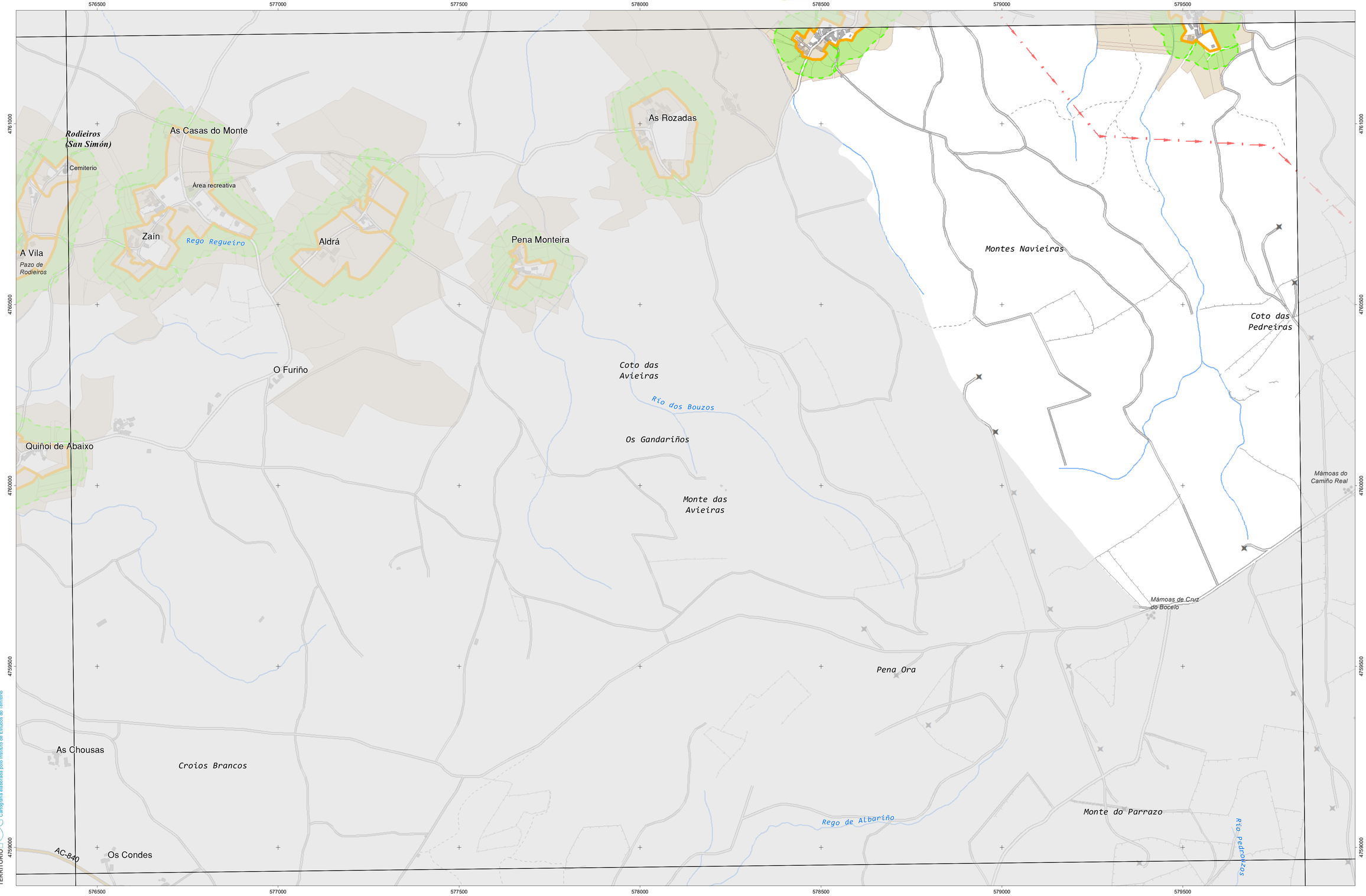

Cartografía elaborada polo Instituto de Estudos do Territorio

INSTITUTO DE ESTUDOS DO TERRITORIO iet

CARTOGRAFÍA DAS FAIXAS SECUNDARIAS DE XESTIÓN DE BIOMASA

- Parcelas afectadas
- Faixa Protección 50m
- Solo de Nucleo Rural
- Solo Urbano
- Solo Urbanizable
- Delimitación Automática
- Delimitación Enviada polo Concello

Parcelas afectadas por faixas de 50 metros entorno a núcleos

Coordenadas das esquinas da folla

	UTM ED50 Fuso 29 X	UTM ED50 Fuso 29 Y	Xeográficas ETRS89 LONXITUDE	Xeográficas ETRS89 LATITUDE
1	576539,3	4761455,4	-8:03:45,0	43:00:00,0
2	579935,5	4761494,1	-8:01:15,0	43:00:00,0
3	579962,4	4759180,6	-8:01:15,0	42:58:45,0
4	576565,1	4759141,9	-8:03:45,0	42:58:45,0

Proxección U.T.M. Fuso 29
Elipsoide GRS80
Sistema de referencia ETRS89

0 25 50 75 100 125 150 Metros

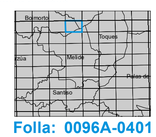

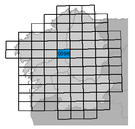

Folla: 0096A-0401

Sobrado

seaga · fegamp · galicia o bo camiño · Xacobeo 2021 · XUNTA DE GALICIA

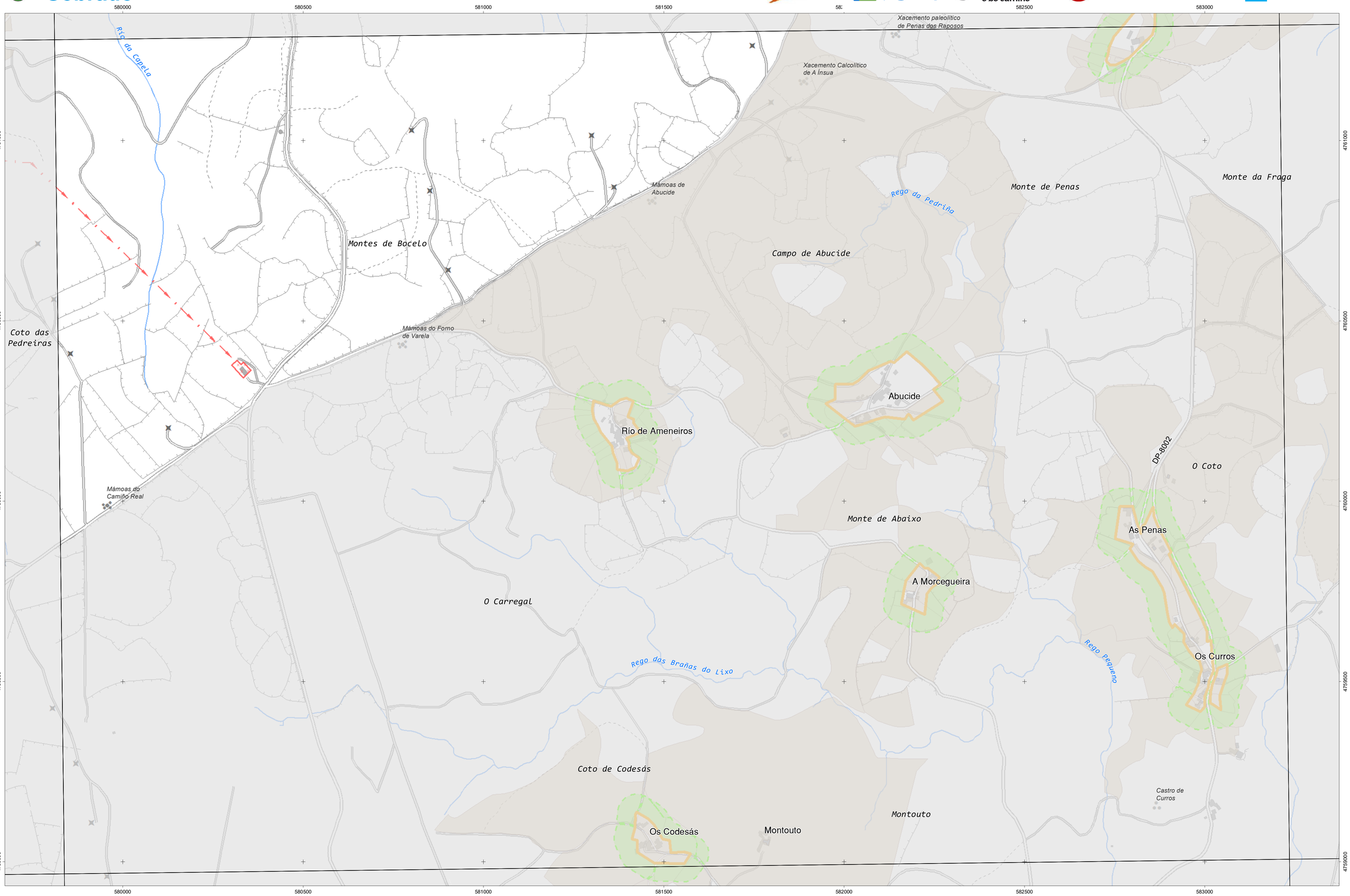

Cartografía elaborada polo Instituto de Estudos do Territorio

INSTITUTO DE ESTUDOS DO TERRITORIO

CARTOGRAFÍA DAS FAIXAS SECUNDARIAS DE XESTIÓN DE BIOMASA

- Parcelas afectadas
- Faixa Protección 50m
- Solo de Nucleo Rural
- Solo Urbano
- Solo Urbanizable
- Delimitación Automática
- Delimitación Enviada polo Concello

Parcelas afectadas por faixas de 50 metros entorno a núcleos

Coordenadas das esquinas da folla

	UTM ED50 Fuso 29 X	UTM ED50 Fuso 29 Y	Xeográficas ETRS89 LONXITUDE	Xeográficas ETRS89 LATITUDE
1	579935,5	4761494,1	-8:01:15,0	43:00:00,0
2	583331,6	4761534,5	-7:58:45,0	43:00:00,0
3	583359,7	4759221,0	-7:58:45,0	42:58:45,0
4	579962,4	4759180,6	-8:01:15,0	42:58:45,0

Proxección U.T.M. Fuso 29
Elipsoide GRS80
Sistema de referencia ETRS89

0 25 50 75 100 125 150 Metros



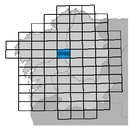

Folla: 0096A-0501